



АДМИНИСТРАЦИЯ  
ДОБРЯНСКОГО ГОРОДСКОГО ОКРУГА

ПОСТАНОВЛЕНИЕ

07.10.2024

№ 2807

г.Добрянка

**Об утверждении условий  
приватизации  
муниципального имущества**

В соответствии с Федеральным законом Российской Федерации от 21 декабря 2001 г. № 178-ФЗ «О приватизации государственного и муниципального имущества», Постановлением Правительства Российской Федерации от 27 августа 2012 г. № 860 «Об организации и проведении продажи государственного или муниципального имущества в электронной форме», решением Думы Добрянского городского округа от 12 декабря 2023 г. № 904 «Об утверждении прогнозного плана приватизации муниципального имущества Добрянского городского округа на 2024 год», руководствуясь статьей 38 Устава Добрянского городского округа, Положением о приватизации муниципального имущества Добрянского городского округа Пермского края, утвержденным решением Думы Добрянского городского округа от 09 апреля 2020 г. № 171, на основании протокола комиссии по проведению торгов от 04 октября 2024 г. № 16-П

администрация округа ПОСТАНОВЛЯЕТ:

1. Утвердить условия приватизации имущества, находящегося в муниципальной собственности Добрянского городского округа, путем продажи на аукционе:

Лот № 1: Сооружения трубопроводного транспорта. Технологический комплекс в составе: газопровод среднего давления протяженностью 295 метров, блочный газорегуляторный пункт ПГБ-100, газопровод низкого давления протяженностью 3333 метра. Назначение: иное сооружение (распределительные сети газопроводов п/ст Пальники Добрянского района Пермского края), глубина 1,0 м, год ввода в эксплуатацию по завершении строительства - 2014, кадастровый номер 59:18:0000000:15811. Местоположение: Пермский край, Добрянский муниципальный район,



Краснослудское с/п, п/ст Пальники.

Начальная цена продажи – 2 420 640 (два миллиона четыреста двадцать тысяч шестьсот сорок) рублей 00 копеек (без учета НДС).

Лот № 2: Газопровод среднего и низкого давления с устройством ПГБ в пгт. Полазна, пер. Спортивный. Назначение: 10) сооружения коммунального хозяйства, протяженность 470,0 м, год ввода в эксплуатацию по завершении строительства - 2016, кадастровый номер 59:18:0000000:15958. Местоположение: Пермский край, г. Добрянка, пгт. Полазна, пер. Спортивный.

Начальная цена продажи – 314 600 (триста четырнадцать тысяч шестьсот) рублей 00 копеек (без учета НДС).

Ограничение (обременение) права собственности на объект газоснабжения: обязанность покупателя или иного законного владельца по использованию объектов газоснабжения в целях оказания услуг по транспортировке и подаче газа потребителям, технологическому присоединению газоиспользующего оборудования и объектов капитального строительства к газораспределительным сетям, их реконструкции, развитию газораспределительной системы и обеспечению безопасной эксплуатации объектов газоснабжения в соответствии с требованиями промышленной безопасности и нормативными правовыми актами Российской Федерации. Эксплуатационные обязательства в отношении объектов газоснабжения, являющихся сложными вещами, распространяются на все их составные части. В отношении объектов газоснабжения устанавливается принцип их целостности и единства, разделение (дробление) объектов газоснабжения на части не допускается. Государственная регистрация ограничений (обременений) права собственности на объекты газоснабжения в виде эксплуатационных обязательств осуществляется одновременно с государственной регистрацией права собственности на объекты газоснабжения. Договор купли-продажи объекта газоснабжения содержит существенное условие о праве органа, уполномоченного на осуществление функций по приватизации объектов газоснабжения, расторгнуть договор купли-продажи объекта газоснабжения в случае существенного нарушения предусмотренных эксплуатационных обязательств (пункт 4 статьи 30.5 Федерального закона от 21 декабря 2001 г. № 178-ФЗ «О приватизации государственного и муниципального имущества»).

## 2. Утвердить условия продажи:

место проведения торгов – электронная площадка АО «Сбербанк-АСТ». Адрес электронной площадки в информационно-телекоммуникационной сети «Интернет», на которой будут проводиться торги: <http://utp.sberbank-ast.ru/>, торговая секция «Приватизация, аренда и продажа прав»;

форма подачи заявки – электронная;

дата и время начала срока подачи заявок на участие в аукционе – 22 октября 2024 года в 10:00 час. по местному времени (08:00 МСК);

дата и время окончания срока подачи заявок на участие в аукционе – 15 ноября 2024 года в 22:00 час. по местному времени (20:00 МСК);

дата и время проведения торгов (дата и время начала приема предложений от участников аукциона) – 22 ноября 2024 года в 10:00 час. по местному времени (08:00 МСК);

срок заключения договора купли-продажи с победителем (в течение пяти рабочих дней со дня подведения итогов продажи) – до 27 ноября 2024 года.

2.1. Утвердить форму заявки на участие в аукционе по продаже муниципального имущества в электронной форме согласно приложению к настоящему постановлению.

3. Управлению имущественных и земельных отношений администрации Добрянского городского округа в установленном законодательством порядке обеспечить:

3.1. размещение информационного сообщения о проведении торгов на официальном сайте Российской Федерации в сети «Интернет» для размещения информации о проведении торгов, определенном Правительством Российской Федерации, а также на официальном сайте администрации Добрянского городского округа в сети интернет;

3.2. размещение информационного сообщения о проведении торгов на электронной площадке АО «Сбербанк-АСТ», торговая секция «Приватизация, аренда и продажа прав»;

3.3. организацию и проведение торгов в электронной форме в соответствии с утвержденными условиями приватизации;

3.4. заключение договора купли-продажи имущества с победителем торгов;

3.5. передачу имущества победителю и совершение необходимых действий, связанных с переходом права собственности на него;

3.6. размещение настоящего постановления на официальном сайте администрации Добрянского городского округа <http://добрянка.рус>.

4. Контроль за исполнением постановления возложить на первого заместителя главы администрации Добрянского городского округа.

Глава городского округа –  
глава администрации  
Добрянского городского округа



Д.В. Антонов



Приложение  
к постановлению  
администрации Добрянского  
городского округа  
от 07.10.2024 № 2807

ФОРМА

**ПРОДАВЦУ**

**АДМИНИСТРАЦИЯ ДОБРЯНСКОГО  
ГОРОДСКОГО ОКРУГА**

Наименование Оператора электронной  
площадки:

АО «Сбербанк-АСТ»

Реестровый номер аукциона:

SBR

\_\_\_\_\_  
(номер процедуры)

**ЗАЯВКА**

**на участие в продаже муниципального имущества  
посредством публичного предложения в электронной форме**

**Претендент:**  
(выбрать нужное)

Юридическое лицо

Физическое лицо

Индивидуальный  
предприниматель

**Наименование претендента:** \_\_\_\_\_  
(для юридических лиц - полное наименование;

\_\_\_\_\_ для физических лиц и индивидуальных предпринимателей - Ф.И.О.)

**Реквизиты претендента на участие в продаже муниципального имущества  
посредством публичного предложения:**

**Для физического лица, индивидуального предпринимателя:**

документ, удостоверяющий личность: \_\_\_\_\_  
(вид документа)

серия \_\_\_\_\_ № \_\_\_\_\_,

выдан \_\_\_\_\_

\_\_\_\_\_ (орган, выдавший документ)

дата выдачи \_\_\_\_\_

дата рождения \_\_\_\_\_

телефон/электронная почта: \_\_\_\_\_

место регистрации (проживания): \_\_\_\_\_

СНИЛС \_\_\_\_\_



**Для индивидуального предпринимателя:**

ИНН \_\_\_\_\_

ОГРНИП \_\_\_\_\_

**Для юридического лица:**

документ о государственной регистрации \_\_\_\_\_

(наименование)

номер документа \_\_\_\_\_

дата регистрации \_\_\_\_\_

орган, осуществивший регистрацию \_\_\_\_\_

ИНН \_\_\_\_\_

ОГРН \_\_\_\_\_

юридический адрес: \_\_\_\_\_

фактический адрес: \_\_\_\_\_

телефон/электронная почта: \_\_\_\_\_

**\*банковские реквизиты претендента:**

расчетный счет \_\_\_\_\_

банк \_\_\_\_\_

корреспондентский счет \_\_\_\_\_

БИК \_\_\_\_\_

**\*\*Представитель претендента (доверенное лицо) \_\_\_\_\_,**

(Ф.И.О., паспортные данные)

действующий на основании \_\_\_\_\_

(реквизиты документа, подтверждающие полномочия представителя)

Претендент, принимая решение об участии в продаже посредством публичного предложения, находящегося в муниципальной собственности Добрянского городского округа (далее - Имущество):

(точное описание имущества в соответствии с информационным сообщением,  
№ лота, присвоенный электронной торговой площадкой)

в случае признания его победителем аукциона (покупателем) обязуется:

1. Соблюдать условия продажи посредством публичного предложения Имущества, содержащиеся в информационном сообщении, опубликованном на сайте [torgi.gov](http://torgi.gov), на электронной площадке АО «Сбербанк-АСТ», установленные действующим законодательством Российской Федерации, а также условия настоящей заявки.

2. Заключение договора купли-продажи указанного в заявке Имущества на условиях и в сроки, установленные договором купли-продажи и условиями продажи, опубликованными в информационном сообщении, в том числе оплатить стоимость Имущества в соответствии с условиями, установленными договором купли-продажи.

3. Нести ответственность в случае нарушения указанных выше обязанностей в соответствии с действующим законодательством Российской Федерации.

Претендент подтверждает, что он:

1. Ознакомлен с проектом договора купли-продажи Имущества и документацией продажи муниципального имущества посредством публичного предложения.

2. Располагает необходимым опытом и ресурсами для выполнения всех взятых на себя обязательств.

3. Ознакомлен с предметом продажи муниципального имущества посредством публичного предложения, информационным извещением и обязуется строго их соблюдать.

4. Гарантирует достоверность всей информации, содержащейся в документах, представленных для участия в продаже муниципального имущества посредством публичного предложения.

5. Гарантирует отсутствие конфликтов интересов при выявлении победителей продажи муниципального имущества посредством публичного предложения и недобросовестных действий со своей стороны и приложит все усилия по выявлению и пресечению недобросовестных действий со стороны других участников продажи муниципального имущества посредством публичного предложения.

6. Согласен на обработку персональных данных согласно статье 3 Федерального закона от 27.07.2006 №152-ФЗ «О персональных данных» в целях, не противоречащих действующему законодательству.

Претендент \_\_\_\_\_

(Ф.И.О. полностью – для физических лиц и индивидуальных предпринимателей,  
полное наименование – для юридических лиц)

согласен с тем, что в случае признания его победителем торгов, но в случае отказа от подписания протокола о результатах продажи муниципального имущества посредством публичного предложения или в случае отказа от подписания договора купли-продажи имущества, внесенный задаток в сумме

\_\_\_\_\_ (цифрами и прописью)

\_\_\_\_\_ руб.

не возвращается и остается в распоряжении Организатора аукциона.

Приложения:

1. Копия паспорта на \_\_\_\_\_ л. в \_\_\_\_\_ экз.
2. Заверенные копии учредительных документов на \_\_\_\_\_ л. в \_\_\_\_\_ экз.
3. Копия документа подтверждающего полномочия представителя, на \_\_\_\_\_ л. в \_\_\_\_\_ экз.
4. Документ, содержащий сведения о доле Российской Федерации, субъекта Российской Федерации или муниципального образования в уставном капитале юридического лица, на \_\_\_\_\_ л. в \_\_\_\_\_ экз.
5. Опись документов на \_\_\_\_\_ л. в \_\_\_\_\_ экз.

Претендент (или его представитель):

\_\_\_\_\_/\_\_\_\_\_  
подпись / Ф.И.О.

## Комиссия по проведению торгов

### ПРОТОКОЛ № 16-П

город Добрянка  
ул. Советская, 14, каб. 202

04 октября 2024 г.  
15 ч. 00 мин.

#### Состав комиссии:

Председатель – Поздеев Н.Н., первый заместитель главы администрации Добрянского городского округа;

Заместитель председателя – Колесникова Ю.М., начальник управления имущественных и земельных отношений администрации Добрянского городского округа;

Секретарь: Шутова И.А. – специалист 1 категории муниципального казенного учреждения «Добрянское имущественное казначейство»;

Члены комиссии: Горбунова Н.П., Зеленская О.Ю., Касаткина В.Р., Колпакова О.Л., Котельникова Е.А., Мальцева Н.А., Степанова Е.М.

Присутствует \_\_\_ членов комиссии из 10, кворум имеется, комиссия считается правомочной.

#### Повестка дня:

Принятие условий приватизации объектов посредством проведения аукциона, открытого по составу участников и по форме подачи заявки.

#### Характеристика, описание объектов:

**Лот № 1:** Сооружения трубопроводного транспорта. Технологический комплекс в составе: газопровод среднего давления протяженностью 295 метров, блочный газорегуляторный пункт ПГБ-100, газопровод низкого давления протяженностью 3333 метра. Назначение: иное сооружение (Распределительные сети газопроводов п/ст Пальники Добрянского района Пермского края), глубина 1,0 м, год ввода в эксплуатацию по завершении строительства - 2014, кадастровый номер 59:18:0000000:15811. Местоположение: Пермский край, Добрянский муниципальный район, Краснослудское с/п, п/ст Пальники.

Рыночная стоимость объекта, согласно отчету об определении рыночной стоимости № 3077/01 от 01.10.2024 г., выполненного ООО «ПРАЙМ КОНСАЛДИНГ», составляет **2 904 768** (два миллиона девятьсот четыре тысячи семьсот шестьдесят восемь) рублей **00** копеек, в т.ч. НДС 20% - **484 128,00** руб.

В 2024 году предлагается к продаже впервые.

**Лот № 2:** Газопровод среднего и низкого давления с устройством ПГБ в пгт. Полазна, пер. Спортивный. Назначение: 10) сооружения коммунального хозяйства, протяженность 470,0 м, год ввода в эксплуатацию по завершении строительства- 2016, кадастровый номер 59:18:0000000:15958. Местоположение: Пермский край, г. Добрянка, пгт Полазна, пер. Спортивный.

Рыночная стоимость объекта, согласно отчету об определении рыночной стоимости № 3077/01 от 01.10.2024 г., выполненного ООО «ПРАЙМ КОНСАЛДИНГ», составляет **377 520**

(триста семьдесят семь тысяч пятьсот двадцать) рублей **00** копеек, в т.ч. НДС 20% - **62 920,00** руб.

В 2024 году предлагается к продаже впервые.

**Ограничение (обременение) права собственности на объект газоснабжения:** обязанность покупателя или иного законного владельца по использованию объектов газоснабжения в целях оказания услуг по транспортировке и подаче газа потребителям, технологическому присоединению газоиспользующего оборудования и объектов капитального строительства к газораспределительным сетям, их реконструкции, развитию газораспределительной системы и обеспечению безопасной эксплуатации объектов газоснабжения в соответствии с требованиями промышленной безопасности и нормативными правовыми актами Российской Федерации. Эксплуатационные обязательства в отношении объектов газоснабжения, являющихся сложными вещами, распространяются на все их составные части. В отношении объектов газоснабжения устанавливается принцип их целостности и единства, разделение (дробление) объектов газоснабжения на части не допускается. Государственная регистрация ограничений (обременений) права собственности на объекты газоснабжения в виде эксплуатационных обязательств осуществляется одновременно с государственной регистрацией права собственности на объекты газоснабжения. Договор купли-продажи объекта газоснабжения содержит существенное условие о праве органа, уполномоченного на осуществление функций по приватизации объектов газоснабжения, расторгнуть договор купли-продажи объекта газоснабжения в случае существенного нарушения предусмотренных эксплуатационных обязательств ([пункт 4](#) статьи 30.5. Федерального закона от 21 декабря 2001 г. №178-ФЗ «О приватизации государственного и муниципального имущества»).

**Слушали:** Шутова И.А.

**Решили:** Руководствуясь статьями 13, 18, 30.5 Федерального закона от 21 декабря 2001 г. №178-ФЗ «О приватизации государственного и муниципального имущества», Постановлением Правительства Российской Федерации от 27 августа 2012 г. № 860 «Об организации и проведении продажи государственного или муниципального имущества в электронной форме», решением Думы Добрянского городского округа от 09 апреля 2020 г. №171 «Об утверждении положения о приватизации муниципального имущества Добрянского городского округа Пермского края», решением Думы Добрянского городского округа от 12 декабря 2023 г. № 904 «Об утверждении прогнозного плана приватизации муниципального имущества Добрянского городского округа на 2024 год» (ред. от 28.03.2024 г. №955).

### **1. Принять условия приватизации муниципального имущества:**

**Форма торгов и подачи предложений о цене:** аукцион в электронной форме, открытый по составу участников с открытой формой подачи предложений о цене имущества.

**Место проведения аукциона** электронная площадка АО «Сбербанк – АСТ» (далее – Оператор). Адрес электронной площадки в информационно-телекоммуникационной сети «Интернет», на которой будет проводиться аукцион: <http://utp.sberbank-ast.ru/>, торговая секция «Приватизация, аренда и продажа прав».

Лот, №	Начальная цена продажи муниципального имущества (без учета НДС)	«Шаг аукциона» (не более 5 % начальной цены продажи)	Размер задатка (10% начальной цены)
Лот 1	2 420 640,00	121 032,00	242 064,00
Лот 2	314 600,00	15 730,00	31 460,00





## 2. Установить следующие условия приватизации:

**Дата и время начала срока подачи заявок на участие в аукционе** – 22 октября 2024 года в 10:00 по местному времени (08:00 МСК).

**Дата и время окончания срока подачи заявок на участие в аукционе** – 15 ноября 2024 года в 22:00 по местному времени (20:00 МСК).

**Форма подачи заявки на участие в аукционе** – заявка подается путем заполнения ее электронной формы, размещенной в открытой для доступа неограниченного круга лиц части электронной площадки, с приложением электронных образов документов, предусмотренных Федеральным законом о приватизации.

**Дата рассмотрения заявок и признания претендентов участниками аукциона** – 20 ноября 2024 года.

**Дата и время проведения торгов** (дата и время начала приема предложений от участников аукциона) – 22 ноября 2024 года в 10:00 по местному времени (08:00 МСК).

**Срок заключения договора купли-продажи с победителем** (в течение пяти рабочих дней со дня подведения итогов продажи) – до 27 ноября 2024 г.

**Срок оплаты приобретаемого имущества** (единовременно в течение 20 календарных дней с момента заключения договора купли-продажи) – не позднее 16 декабря 2024 г.

Голосовали: «За» \_\_\_\_ чел. «Против» \_\_\_\_ чел. «Воздержались» \_\_\_\_ чел.

**Особое мнение членов комиссии:** \_\_\_\_\_.

Подписи членов комиссии:

Председательствующий	_____ <u>отпуск</u> _____ Поздеев Н.Н.
Заместитель председателя	_____ Колесникова Ю.М.
Секретарь комиссии	_____ Шутова И.А.
Члены комиссии	_____ Горбунова Н. П.
	_____ Зеленская О.Ю.
	_____ <u>отпуск</u> _____ Касаткина В.Р.
	_____ Колпакова О.Л.
	_____ Котельникова Е.А.
	_____ Мальцева Н.А.
_____ Степанова Е. М.	



Филиал публично-правовой компании «Роскадастр» по Пермскому краю

полное наименование органа регистрации прав

Выписка из Единого государственного реестра недвижимости об объекте недвижимости

Сведения о характеристиках объекта недвижимости

На основании запроса от 27.09.2024, поступившего на рассмотрение 27.09.2024, сообщаем, что согласно записям Единого государственного реестра недвижимости:


Раздел 1 Лист 1

Сооружение			
вид объекта недвижимости			

Лист № 1 раздела 1	Всего листов раздела 1: 3	Всего разделов: 4	Всего листов выписки: 30
--------------------	---------------------------	-------------------	--------------------------

27.09.2024г. № КУВИ-001/2024-240123127	
Кадастровый номер:	59:18:0000000:15811
Номер кадастрового квартала:	59:18:0000000
Дата присвоения кадастрового номера:	27.05.2015

Ранее присвоенный государственный учетный номер:	данные отсутствуют		
Адрес:	Российская Федерация, Пермский край, г.о. Добрянский, п/ст Пальники		
Площадь:	данные отсутствуют		
Основная характеристика (для сооружения):	тип	значение	единица измерения
	протяженность	3628	в метрах
Назначение:	Иное сооружение (Распределительные сети газопроводов п/ст Пальники Добрянского района Пермского края)		
Наименование:	сооружения трубопроводного транспорта. Технологический комплекс в составе: газопровод среднего давления протяженностью 295 метров, блочный газорегуляторный пункт ПГБ-100, газопровод низкого давления протяженностью 3333 метра.		
Количество этажей, в том числе подземных этажей:	данные отсутствуют		
Год ввода в эксплуатацию по завершении строительства:	2014		
Год завершения строительства:	данные отсутствуют		
Кадастровая стоимость, руб.:	3643885.9		

полное наименование должности	 ДОКУМЕНТ ПОДПИСАН ЭЛЕКТРОННОЙ ПОДПИСЬЮ Сертификат: 009F0BDC181A023B64597F1E2579BEFB50 Владелец: ФЕДЕРАЛЬНАЯ СЛУЖБА ГОСУДАРСТВЕННОЙ РЕГИСТРАЦИИ, КАДАСТРА И КАРТОГРАФИИ Действителен: с 02.08.2024 по 26.10.2025	инициалы, фамилия



Сооружение			
вид объекта недвижимости			
Лист № 2 раздела 1	Всего листов раздела 1: 3	Всего разделов: 4	Всего листов выписки: 30
27.09.2024г. № КУВИ-001/2024-240123127			
Кадастровый номер:	59:18:0000000:15811		
Кадастровые номера иных объектов недвижимости, в пределах которых расположен объект недвижимости:	59:18:0500101:1, 59:18:0500101:128, 59:18:0500101:144, 59:18:0500101:1492, 59:18:0500101:1549, 59:18:0500101:1550, 59:18:0500101:1558, 59:18:0500101:165, 59:18:0500101:1725, 59:18:0500101:1731, 59:18:0500101:1732, 59:18:0500101:1752, 59:18:0500101:1772, 59:18:0500101:1781, 59:18:0500101:179, 59:18:0500101:1831, 59:18:0500101:1845, 59:18:0500101:187, 59:18:0500101:1976, 59:18:0500101:1977, 59:18:0500101:1979, 59:18:0500101:2, 59:18:0500101:2019, 59:18:0500101:2026, 59:18:0500101:206, 59:18:0500101:2070, 59:18:0500101:208, 59:18:0500101:2099, 59:18:0500101:2104, 59:18:0500101:2105, 59:18:0500101:2117, 59:18:0500101:2133, 59:18:0500101:2164, 59:18:0500101:2182, 59:18:0500101:2187, 59:18:0500101:2195, 59:18:0500101:2196, 59:18:0500101:2197, 59:18:0500101:2198, 59:18:0500101:2199, 59:18:0500101:22, 59:18:0500101:2200, 59:18:0500101:2202, 59:18:0500101:2211, 59:18:0500101:2213, 59:18:0500101:2215, 59:18:0500101:2216, 59:18:0500101:2217, 59:18:0500101:2220, 59:18:0500101:2221, 59:18:0500101:2222, 59:18:0500101:223, 59:18:0500101:246, 59:18:0500101:253, 59:18:0500101:26, 59:18:0500101:264, 59:18:0500101:272, 59:18:0500101:279, 59:18:0500101:28, 59:18:0500101:281, 59:18:0500101:302, 59:18:0500101:308, 59:18:0500101:319, 59:18:0500101:34, 59:18:0500101:341, 59:18:0500101:35, 59:18:0500101:356, 59:18:0500101:378, 59:18:0500101:391, 59:18:0500101:400, 59:18:0500101:402, 59:18:0500101:403, 59:18:0500101:411, 59:18:0500101:72, 59:18:0500101:76, 59:18:0500101:90, 59:18:0500101:98, 59:18:3630101:204, 59:18:0000000:16958, 59:18:0000000:12572, 59:18:3630101:204		
Кадастровые номера помещений, машино-мест, расположенных в здании или сооружении:	данные отсутствуют		
Кадастровые номера объектов недвижимости, из которых образован объект недвижимости:	данные отсутствуют		
Кадастровые номера образованных объектов недвижимости:	данные отсутствуют		
Сведения о включении объекта недвижимости в состав предприятия как имущественного комплекса:	данные отсутствуют		
Сведения о включении объекта недвижимости в состав единого недвижимого комплекса:	данные отсутствуют		
Виды разрешенного использования:	данные отсутствуют		
Сведения о включении объекта недвижимости в реестр объектов культурного наследия:	данные отсутствуют		
Сведения о кадастровом инженере:	Александрова Анна Сергеевна, дата завершения кадастровых работ: 26.12.2014  Лихачёв Виктор Николаевич, № 1265, в Ассоциация СРО "МСКИ", СНИЛС 12134393418, договор на выполнение кадастровых работ от 13.03.2024 № 02/24, дата завершения кадастровых работ: 02.05.2024		
Статус записи об объекте недвижимости:	Сведения об объекте недвижимости имеют статус "актуальные"		
Особые отметки:	Сведения, необходимые для заполнения разделов: 6 - Сведения о частях объекта недвижимости; 7 -		

 ДОКУМЕНТ ПОДПИСАН ЭЛЕКТРОННОЙ ПОДПИСЬЮ	Сертификат: 009F0BDC181A023B64597F1E2579BEFB50 Владелец: ФЕДЕРАЛЬНАЯ СЛУЖБА ГОСУДАРСТВЕННОЙ РЕГИСТРАЦИИ, КАДАСТРА И КАРТОГРАФИИ Действителен: с 02.08.2024 по 26.10.2025	инициалы, фамилия
полное наименование должности		

Сооружение			
вид объекта недвижимости			
Лист № 3 раздела 1	Всего листов раздела 1: 3	Всего разделов: 4	Всего листов выписки: 30
27.09.2024г. № КУВИ-001/2024-240123127			
Кадастровый номер:		59:18:0000000:15811	
		Перечень помещений, машино-мест, расположенных в здании, сооружении; 8 - План расположения помещения, машино-места на этаже (плане этажа), отсутствуют.	
Получатель выписки:		Колесникова Юлия Михайловна, действующий(ая) на основании документа "" УПРАВЛЕНИЕ ИМУЩЕСТВЕННЫХ И ЗЕМЕЛЬНЫХ ОТНОШЕНИЙ АДМИНИСТРАЦИИ ДОБРЯНСКОГО ГОРОДСКОГО ОКРУГА	

полное наименование должности	 ДОКУМЕНТ ПОДПИСАН ЭЛЕКТРОННОЙ ПОДПИСЬЮ Сертификат: 009F0BDC181A023B64597F1E2579BEFB50 Владелец: ФЕДЕРАЛЬНАЯ СЛУЖБА ГОСУДАРСТВЕННОЙ РЕГИСТРАЦИИ, КАДАСТРА И КАРТОГРАФИИ Действителен: с 02.08.2024 по 26.10.2025	инициалы, фамилия
-------------------------------	---	-------------------

## Выписка из Единого государственного реестра недвижимости об объекте недвижимости

## Сведения о зарегистрированных правах

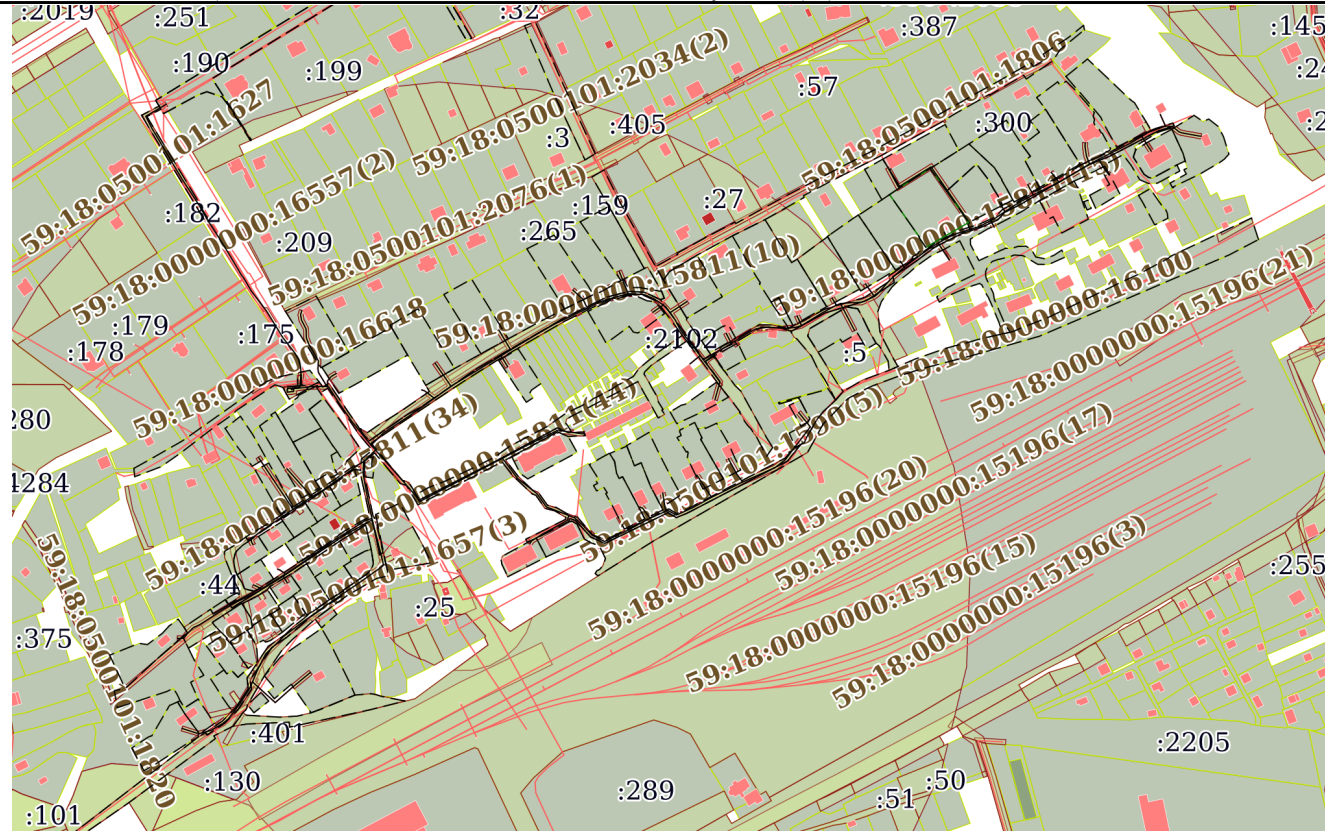
Сооружение			
вид объекта недвижимости			
Лист № 1 раздела 2		Всего листов раздела 2: 1	
		Всего разделов: 4	
Всего листов выписки: 30			
27.09.2024г. № КУВИ-001/2024-240123127			
Кадастровый номер:		59:18:0000000:15811	
1	Правообладатель (правообладатели):	1.1	Муниципальное образование "Добрянский городской округ Пермского края"
	Сведения о возможности предоставления третьим лицам персональных данных физического лица:	1.1.1	данные отсутствуют
2	Вид, номер, дата и время государственной регистрации права:	2.1	Собственность 59:18:0000000:15811-59/094/2020-1 30.03.2020 15:33:19
3	Сведения об осуществлении государственной регистрации сделки, права без необходимого в силу закона согласия третьего лица, органа:	3.1	данные отсутствуют
4	Ограничение прав и обременение объекта недвижимости:	не зарегистрировано	
5	Договоры участия в долевом строительстве:	не зарегистрировано	
6	Заявленные в судебном порядке права требования:	данные отсутствуют	
7	Сведения о возможности предоставления третьим лицам персональных данных физического лица	данные отсутствуют	
8	Сведения о возражении в отношении зарегистрированного права:	данные отсутствуют	
9	Сведения о наличии решения об изъятии объекта недвижимости для государственных и муниципальных нужд:	данные отсутствуют	
10	Сведения о невозможности государственной регистрации без личного участия правообладателя или его законного представителя:	данные отсутствуют	
11	Правопритязания и сведения о наличии поступивших, но не рассмотренных заявлений о проведении государственной регистрации права (перехода, прекращения права), ограничения права или обременения объекта недвижимости, сделки в отношении объекта недвижимости:	отсутствуют	

полное наименование должности	 ДОКУМЕНТ ПОДПИСАН ЭЛЕКТРОННОЙ ПОДПИСЬЮ Сертификат: 009F0BDC181A023B64597F1E2579BEFB50 Владелец: ФЕДЕРАЛЬНАЯ СЛУЖБА ГОСУДАРСТВЕННОЙ РЕГИСТРАЦИИ, КАДАСТРА И КАРТОГРАФИИ Действителен: с 02.08.2024 по 26.10.2025	инициалы, фамилия


Выписка из Единого государственного реестра недвижимости об объекте недвижимости  
Описание местоположения объекта недвижимости

Сооружение			
вид объекта недвижимости			
Лист № 1 раздела 5	Всего листов раздела 5: 1	Всего разделов: 4	Всего листов выписки: 30
27.09.2024г. № КУВИ-001/2024-240123127			
Кадастровый номер:		59:18:0000000:15811	

Схема расположения объекта недвижимости (части объекта недвижимости) на земельном участке(ах)



Масштаб 1:6000	Условные обозначения:		
----------------	-----------------------	--	--

 ДОКУМЕНТ ПОДПИСАН ЭЛЕКТРОННОЙ ПОДПИСЬЮ Сертификат: 009F0BDC181A023B64597F1E2579BEFB50 Владелец: ФЕДЕРАЛЬНАЯ СЛУЖБА ГОСУДАРСТВЕННОЙ РЕГИСТРАЦИИ, КАДАСТРА И КАРТОГРАФИИ Действителен: с 02.08.2024 по 26.10.2025	инициалы, фамилия
полное наименование должности	



Выписка из Единого государственного реестра недвижимости об объекте недвижимости  
Описание местоположения объекта недвижимости

Сооружение			
вид объекта недвижимости			
Лист № 1 раздела 5.1	Всего листов раздела 5.1: 25	Всего разделов: 4	Всего листов выписки: 30
27.09.2024г. № КУВИ-001/2024-240123127			
Кадастровый номер:		59:18:0000000:15811	

1. Сведения о координатах характерных точек контура объекта недвижимости

Номер точки	Координаты, м		Радиус, м	Средняя квадратическая погрешность определения координат характерных точек контура, м	Глубина, высота, м	
	X	Y			H1	H2
1	2	3	4	5	6	7
1	536805.68	2240979.17	-	-	данные отсутствуют	данные отсутствуют
2	536798.91	2240967.74	-	-	данные отсутствуют	данные отсутствуют
3	536798.64	2240967.27	-	-	данные отсутствуют	данные отсутствуют
4	536797.63	2240965.56	-	-	данные отсутствуют	данные отсутствуют
5	536797.36	2240965.13	-	-	данные отсутствуют	данные отсутствуют
6	536795.75	2240962.16	-	-	данные отсутствуют	данные отсутствуют
7	536785.61	2240967.29	-	-	данные отсутствуют	данные отсутствуют
8	536767.78	2240977.94	-	-	данные отсутствуют	данные отсутствуют
9	536758.24	2240983.52	-	-	данные отсутствуют	данные отсутствуют
10	536752.54	2240986.89	-	-	данные отсутствуют	данные отсутствуют
11	536743.57	2240992.29	-	-	данные отсутствуют	данные отсутствуют
12	536722.78	2241005.84	-	-	данные отсутствуют	данные отсутствуют

полное наименование должности	 ДОКУМЕНТ ПОДПИСАН ЭЛЕКТРОННОЙ ПОДПИСЬЮ	инициалы, фамилия
	Сертификат: 009F0BDC181A023B64597F1E2579BEFB50 Владелец: ФЕДЕРАЛЬНАЯ СЛУЖБА ГОСУДАРСТВЕННОЙ РЕГИСТРАЦИИ, КАДАСТРА И КАРТОГРАФИИ Действителен: с 02.08.2024 по 26.10.2025	



Сооружение			
вид объекта недвижимости			
Лист № 2 раздела 5.1	Всего листов раздела 5.1: 25	Всего разделов: 4	Всего листов выписки: 30

27.09.2024г. № КУВИ-001/2024-240123127

Кадастровый номер: 59:18:0000000:15811

13	536710.32	2241012.98	-	-	данные отсутствуют	данные отсутствуют
14	536688.41	2241026.99	-	-	данные отсутствуют	данные отсутствуют
15	536664.7	2241041.09	-	-	данные отсутствуют	данные отсутствуют
16	536661.55	2241043.38	-	-	данные отсутствуют	данные отсутствуют
17	536661.13	2241043.64	-	-	данные отсутствуют	данные отсутствуют
18	536653.6	2241048.08	-	-	данные отсутствуют	данные отсутствуют
19	536650.93	2241049.65	-	-	данные отсутствуют	данные отсутствуют
20	536634.91	2241061.86	-	-	данные отсутствуют	данные отсутствуют
21	536612.39	2241075.73	-	-	данные отсутствуют	данные отсутствуют
22	536600.1	2241085.38	-	-	данные отсутствуют	данные отсутствуют
23	536594.25	2241088.7	-	-	данные отсутствуют	данные отсутствуют
24	536588.24	2241090.26	-	-	данные отсутствуют	данные отсутствуют
25	536582.15	2241090.58	-	-	данные отсутствуют	данные отсутствуют
26	536574.14	2241089.73	-	-	данные отсутствуют	данные отсутствуют
27	536571.59	2241089.73	-	-	данные отсутствуют	данные отсутствуют
28	536570.53	2241079.26	-	-	данные отсутствуют	данные отсутствуют
29	536569.41	2241079.39	-	-	данные отсутствуют	данные отсутствуют



ДОКУМЕНТ ПОДПИСАН  
ЭЛЕКТРОННОЙ ПОДПИСЬЮ

Сертификат: 009F0BDC181A023B64597F1E2579BEFB50

Владелец: ФЕДЕРАЛЬНАЯ СЛУЖБА ГОСУДАРСТВЕННОЙ

РЕГИСТРАЦИИ, КАДАСТРА И КАРТОГРАФИИ

Действителен: с 02.08.2024 по 26.10.2025

полное наименование должности

инициалы, фамилия





Сооружение			
вид объекта недвижимости			
Лист № 3 раздела 5.1	Всего листов раздела 5.1: 25	Всего разделов: 4	Всего листов выписки: 30

27.09.2024г. № КУВИ-001/2024-240123127

Кадастровый номер: 59:18:0000000:15811

1	536569.41	2241079.39	-	-	данные отсутствуют	данные отсутствуют
2	536569.38	2241079.08	-	-	данные отсутствуют	данные отсутствуют
3	536567.57	2241079.26	-	-	данные отсутствуют	данные отсутствуют
4	536568.15	2241084.61	-	-	данные отсутствуют	данные отсутствуют
5	536569.95	2241084.42	-	-	данные отсутствуют	данные отсутствуют
6	536569.76	2241082.64	-	-	данные отсутствуют	данные отсутствуют
1	536569.76	2241082.64	-	-	данные отсутствуют	данные отсутствуют
2	536570.2	2241082.59	-	-	данные отсутствуют	данные отсутствуют
3	536570.8	2241088.19	-	-	данные отсутствуют	данные отсутствуют
4	536570.93	2241089.41	-	-	данные отсутствуют	данные отсутствуют
5	536571.07	2241090.74	-	-	данные отсутствуют	данные отсутствуют
6	536571.35	2241092.98	-	-	данные отсутствуют	данные отсутствуют
7	536572.38	2241100.16	-	-	данные отсутствуют	данные отсутствуют
8	536572.22	2241111.63	-	-	данные отсутствуют	данные отсутствуют
9	536572.18	2241112.13	-	-	данные отсутствуют	данные отсутствуют
10	536583.68	2241105.11	-	-	данные отсутствуют	данные отсутствуют
11	536586.72	2241104.56	-	-	данные отсутствуют	данные отсутствуют



ДОКУМЕНТ ПОДПИСАН  
ЭЛЕКТРОННОЙ ПОДПИСЬЮ

Сертификат: 009F0BDC181A023B64597F1E2579BEFB50

Владелец: ФЕДЕРАЛЬНАЯ СЛУЖБА ГОСУДАРСТВЕННОЙ

РЕГИСТРАЦИИ, КАДАСТРА И КАРТОГРАФИИ

Действителен: с 02.08.2024 по 26.10.2025

полное наименование должности

инициалы, фамилия



Сооружение			
вид объекта недвижимости			
Лист № 4 раздела 5.1	Всего листов раздела 5.1: 25	Всего разделов: 4	Всего листов выписки: 30

27.09.2024г. № КУВИ-001/2024-240123127

Кадастровый номер:

59:18:0000000:15811

12	536593.51	2241104.98	-	-	данные отсутствуют	данные отсутствуют
13	536607.78	2241096.79	-	-	данные отсутствуют	данные отсутствуют
14	536612.66	2241094.96	-	-	данные отсутствуют	данные отсутствуют
15	536619.74	2241094.83	-	-	данные отсутствуют	данные отсутствуют
16	536627.15	2241091	-	-	данные отсутствуют	данные отсутствуют
17	536631.49	2241090.24	-	-	данные отсутствуют	данные отсутствуют
18	536633.3	2241090.73	-	-	данные отсутствуют	данные отсутствуют
19	536635.22	2241091.26	-	-	данные отсутствуют	данные отсутствуют
1	536572.18	2241112.13	-	-	данные отсутствуют	данные отсутствуют
2	536572.05	2241112.61	-	-	данные отсутствуют	данные отсутствуют
3	536576.82	2241112.5	-	-	данные отсутствуют	данные отсутствуют
4	536580.57	2241115.6	-	-	данные отсутствуют	данные отсутствуют
5	536581.99	2241118.01	-	-	данные отсутствуют	данные отсутствуют
6	536582.96	2241119.76	-	-	данные отсутствуют	данные отсутствуют
1	536572.05	2241112.61	-	-	данные отсутствуют	данные отсутствуют
2	536571.54	2241113.73	-	-	данные отсутствуют	данные отсутствуют
3	536569.54	2241114.89	-	-	данные отсутствуют	данные отсутствуют



ДОКУМЕНТ ПОДПИСАН  
ЭЛЕКТРОННОЙ ПОДПИСЬЮ

Сертификат: 009F0BDC181A023B64597F1E2579BEFB50

Владелец: ФЕДЕРАЛЬНАЯ СЛУЖБА ГОСУДАРСТВЕННОЙ

РЕГИСТРАЦИИ, КАДАСТРА И КАРТОГРАФИИ

Действителен: с 02.08.2024 по 26.10.2025

полное наименование должности

инициалы, фамилия



Сооружение			
вид объекта недвижимости			
Лист № 5 раздела 5.1	Всего листов раздела 5.1: 25	Всего разделов: 4	Всего листов выписки: 30

27.09.2024г. № КУВИ-001/2024-240123127

Кадастровый номер: 59:18:0000000:15811

4	536556.43	2241123.51	-	-	данные отсутствуют	данные отсутствуют
5	536543.36	2241132.63	-	-	данные отсутствуют	данные отсутствуют
6	536523.76	2241148.52	-	-	данные отсутствуют	данные отсутствуют
7	536533.88	2241158.85	-	-	данные отсутствуют	данные отсутствуют
8	536549.15	2241181.99	-	-	данные отсутствуют	данные отсутствуют
9	536561.82	2241200	-	-	данные отсутствуют	данные отсутствуют
10	536562.29	2241200.64	-	-	данные отсутствуют	данные отсутствуют
11	536562.5	2241200.92	-	-	данные отсутствуют	данные отсутствуют
12	536563.21	2241200	-	-	данные отсутствуют	данные отсутствуют
13	536568.65	2241192.89	-	-	данные отсутствуют	данные отсутствуют
14	536568.86	2241192.24	-	-	данные отсутствуют	данные отсутствуют
15	536569.47	2241190.33	-	-	данные отсутствуют	данные отсутствуют
1	536562.5	2241200.92	-	-	данные отсутствуют	данные отсутствуют
2	536572.3	2241214.42	-	-	данные отсутствуют	данные отсутствуют
3	536572.46	2241214.67	-	-	данные отсутствуют	данные отсутствуют
4	536589.35	2241203.08	-	-	данные отсутствуют	данные отсутствуют
5	536590.03	2241202.58	-	-	данные отсутствуют	данные отсутствуют



ДОКУМЕНТ ПОДПИСАН  
ЭЛЕКТРОННОЙ ПОДПИСЬЮ

Сертификат: 009F0BDC181A023B64597F1E2579BEFB50

Владелец: ФЕДЕРАЛЬНАЯ СЛУЖБА ГОСУДАРСТВЕННОЙ

РЕГИСТРАЦИИ, КАДАСТРА И КАРТОГРАФИИ

Действителен: с 02.08.2024 по 26.10.2025

полное наименование должности

инициалы, фамилия



Сооружение			
вид объекта недвижимости			
Лист № 6 раздела 5.1	Всего листов раздела 5.1: 25	Всего разделов: 4	Всего листов выписки: 30

27.09.2024г. № КУВИ-001/2024-240123127

Кадастровый номер: 59:18:0000000:15811

6	536591.61	2241201.36	-	-	данные отсутствуют	данные отсутствуют
1	536572.46	2241214.67	-	-	данные отсутствуют	данные отсутствуют
2	536597.6	2241256.08	-	-	данные отсутствуют	данные отсутствуют
3	536590.53	2241260.38	-	-	данные отсутствуют	данные отсутствуют
4	536590.28	2241260.54	-	-	данные отсутствуют	данные отсутствуют
5	536588.56	2241261.58	-	-	данные отсутствуют	данные отсутствуют
1	536597.6	2241256.08	-	-	данные отсутствуют	данные отсутствуют
2	536602.5	2241264.04	-	-	данные отсутствуют	данные отсутствуют
3	536617.1	2241255.34	-	-	данные отсутствуют	данные отсутствуют
4	536617.36	2241255.19	-	-	данные отсутствуют	данные отсутствуют
5	536619.07	2241254.17	-	-	данные отсутствуют	данные отсутствуют
1	536636.95	2241327.56	-	-	данные отсутствуют	данные отсутствуют
2	536641.72	2241337.13	-	-	данные отсутствуют	данные отсутствуют
3	536644.18	2241343.4	-	-	данные отсутствуют	данные отсутствуют
4	536648.97	2241361.27	-	-	данные отсутствуют	данные отсутствуют
5	536667.74	2241353.73	-	-	данные отсутствуют	данные отсутствуют
1	536602.5	2241264.04	-	-	данные отсутствуют	данные отсутствуют



ДОКУМЕНТ ПОДПИСАН  
ЭЛЕКТРОННОЙ ПОДПИСЬЮ

Сертификат: 009F0BDC181A023B64597F1E2579BEFB50

Владелец: ФЕДЕРАЛЬНАЯ СЛУЖБА ГОСУДАРСТВЕННОЙ

РЕГИСТРАЦИИ, КАДАСТРА И КАРТОГРАФИИ

Действителен: с 02.08.2024 по 26.10.2025

полное наименование должности

инициалы, фамилия



## Сооружение

вид объекта недвижимости

Лист № 7 раздела 5.1

Всего листов раздела 5.1: 25

Всего разделов: 4

Всего листов выписки: 30

27.09.2024г. № КУВИ-001/2024-240123127

Кадастровый номер:

59:18:0000000:15811

2	536615.31	2241285.4	-	-	данные отсутствуют	данные отсутствуют
3	536623.74	2241300.16	-	-	данные отсутствуют	данные отсутствуют
4	536636.95	2241327.56	-	-	данные отсутствуют	данные отсутствуют
5	536644.53	2241323.73	-	-	данные отсутствуют	данные отсутствуют
6	536651.97	2241315.46	-	-	данные отсутствуют	данные отсутствуют
1	536648.97	2241361.27	-	-	данные отсутствуют	данные отсутствуют
2	536648.3	2241374.46	-	-	данные отсутствуют	данные отсутствуют
3	536644.74	2241382.65	-	-	данные отсутствуют	данные отсутствуют
4	536639.65	2241390.26	-	-	данные отсутствуют	данные отсутствуют
5	536633.57	2241381.6	-	-	данные отсутствуют	данные отсутствуют
1	536639.65	2241390.26	-	-	данные отсутствуют	данные отсутствуют
2	536633.38	2241395.98	-	-	данные отсутствуют	данные отсутствуют
3	536642.75	2241410.38	-	-	данные отсутствуют	данные отсутствуют
1	536633.38	2241395.98	-	-	данные отсутствуют	данные отсутствуют
2	536627.34	2241400.13	-	-	данные отсутствуют	данные отсутствуют
3	536619.15	2241404.33	-	-	данные отсутствуют	данные отсутствуют
4	536597.78	2241420.77	-	-	данные отсутствуют	данные отсутствуют



ДОКУМЕНТ ПОДПИСАН  
ЭЛЕКТРОННОЙ ПОДПИСЬЮ

Сертификат: 009F0BDC181A023B64597F1E2579BEFB50

Владелец: ФЕДЕРАЛЬНАЯ СЛУЖБА ГОСУДАРСТВЕННОЙ

РЕГИСТРАЦИИ, КАДАСТРА И КАРТОГРАФИИ

Действителен: с 02.08.2024 по 26.10.2025

полное наименование должности

инициалы, фамилия



## Сооружение

вид объекта недвижимости

Лист № 8 раздела 5.1

Всего листов раздела 5.1: 25

Всего разделов: 4

Всего листов выписки: 30

27.09.2024г. № КУВИ-001/2024-240123127

Кадастровый номер:

59:18:0000000:15811

5	536592.38	2241414.15	-	-	данные отсутствуют	данные отсутствуют
6	536592.19	2241413.92	-	-	данные отсутствуют	данные отсутствуют
7	536590.93	2241412.36	-	-	данные отсутствуют	данные отсутствуют
1	536597.78	2241420.77	-	-	данные отсутствуют	данные отсутствуют
2	536592.78	2241424.63	-	-	данные отсутствуют	данные отсутствуют
3	536576.06	2241437.17	-	-	данные отсутствуют	данные отсутствуют
4	536563.43	2241433.64	-	-	данные отсутствуют	данные отсутствуют
5	536561.22	2241433.02	-	-	данные отсутствуют	данные отсутствуют
1	536592.78	2241424.63	-	-	данные отсутствуют	данные отсутствуют
2	536601.38	2241435.79	-	-	данные отсутствуют	данные отсутствуют
3	536604.45	2241441.16	-	-	данные отсутствуют	данные отсутствуют
4	536607.91	2241446.58	-	-	данные отсутствуют	данные отсутствуют
5	536609.71	2241449.4	-	-	данные отсутствуют	данные отсутствуют
6	536617	2241461.23	-	-	данные отсутствуют	данные отсутствуют
7	536620.07	2241467.33	-	-	данные отсутствуют	данные отсутствуют
8	536620.32	2241469.3	-	-	данные отсутствуют	данные отсутствуют
9	536621.34	2241477.67	-	-	данные отсутствуют	данные отсутствуют



ДОКУМЕНТ ПОДПИСАН  
ЭЛЕКТРОННОЙ ПОДПИСЬЮ

Сертификат: 009F0BDC181A023B64597F1E2579BEFB50

Владелец: ФЕДЕРАЛЬНАЯ СЛУЖБА ГОСУДАРСТВЕННОЙ

РЕГИСТРАЦИИ, КАДАСТРА И КАРТОГРАФИИ

Действителен: с 02.08.2024 по 26.10.2025

полное наименование должности

инициалы, фамилия



## Сооружение

вид объекта недвижимости

Лист № 9 раздела 5.1

Всего листов раздела 5.1: 25

Всего разделов: 4

Всего листов выписки: 30

27.09.2024г. № КУВИ-001/2024-240123127

Кадастровый номер:

59:18:0000000:15811

10	536620.24	2241489.91	-	-	данные отсутствуют	данные отсутствуют
11	536621.06	2241499.41	-	-	данные отсутствуют	данные отсутствуют
12	536621.24	2241500	-	-	данные отсутствуют	данные отсутствуют
13	536622.68	2241504.73	-	-	данные отсутствуют	данные отсутствуют
14	536633.82	2241522.98	-	-	данные отсутствуют	данные отсутствуют
15	536639.51	2241533.46	-	-	данные отсутствуют	данные отсутствуют
16	536640.78	2241536.92	-	-	данные отсутствуют	данные отсутствуют
17	536641.53	2241544.52	-	-	данные отсутствуют	данные отсутствуют
18	536641.91	2241554.52	-	-	данные отсутствуют	данные отсутствуют
19	536646.68	2241564.92	-	-	данные отсутствуют	данные отсутствуют
20	536648.29	2241567.1	-	-	данные отсутствуют	данные отсутствуют
21	536660.43	2241577.83	-	-	данные отсутствуют	данные отсутствуют
22	536671.09	2241589.75	-	-	данные отсутствуют	данные отсутствуют
23	536685.24	2241608.92	-	-	данные отсутствуют	данные отсутствуют
24	536688.46	2241613.85	-	-	данные отсутствуют	данные отсутствуют
25	536690.76	2241617.7	-	-	данные отсутствуют	данные отсутствуют
26	536695.03	2241624.89	-	-	данные отсутствуют	данные отсутствуют



ДОКУМЕНТ ПОДПИСАН  
ЭЛЕКТРОННОЙ ПОДПИСЬЮ

Сертификат: 009F0BDC181A023B64597F1E2579BEFB50

Владелец: ФЕДЕРАЛЬНАЯ СЛУЖБА ГОСУДАРСТВЕННОЙ

РЕГИСТРАЦИИ, КАДАСТРА И КАРТОГРАФИИ

Действителен: с 02.08.2024 по 26.10.2025

полное наименование должности

инициалы, фамилия



## Сооружение

вид объекта недвижимости

Лист № 10 раздела 5.1

Всего листов раздела 5.1: 25

Всего разделов: 4

Всего листов выписки: 30

27.09.2024г. № КУВИ-001/2024-240123127

Кадастровый номер:

59:18:000000:15811

27	536699.01	2241633.88	-	-	данные отсутствуют	данные отсутствуют
28	536702.22	2241644.01	-	-	данные отсутствуют	данные отсутствуют
29	536704.35	2241651.24	-	-	данные отсутствуют	данные отсутствуют
30	536709.35	2241661.21	-	-	данные отсутствуют	данные отсутствуют
31	536710.68	2241663.88	-	-	данные отсутствуют	данные отсутствуют
32	536716.85	2241672.9	-	-	данные отсутствуют	данные отсутствуют
33	536724.38	2241684.6	-	-	данные отсутствуют	данные отсутствуют
34	536730.7	2241696.38	-	-	данные отсутствуют	данные отсутствуют
35	536733.16	2241701.21	-	-	данные отсутствуют	данные отсутствуют
36	536741.18	2241717.8	-	-	данные отсутствуют	данные отсутствуют
37	536756.14	2241742.95	-	-	данные отсутствуют	данные отсутствуют
38	536760.15	2241750.61	-	-	данные отсутствуют	данные отсутствуют
39	536773.68	2241777.27	-	-	данные отсутствуют	данные отсутствуют
40	536779.07	2241786.23	-	-	данные отсутствуют	данные отсутствуют
41	536782.53	2241791.99	-	-	данные отсутствуют	данные отсутствуют
42	536787.6	2241805.77	-	-	данные отсутствуют	данные отсутствуют
43	536787.74	2241806.16	-	-	данные отсутствуют	данные отсутствуют



ДОКУМЕНТ ПОДПИСАН  
ЭЛЕКТРОННОЙ ПОДПИСЬЮ

Сертификат: 009F0BDC181A023B64597F1E2579BEFB50

Владелец: ФЕДЕРАЛЬНАЯ СЛУЖБА ГОСУДАРСТВЕННОЙ

РЕГИСТРАЦИИ, КАДАСТРА И КАРТОГРАФИИ

Действителен: с 02.08.2024 по 26.10.2025

полное наименование должности

инициалы, фамилия





## Сооружение

вид объекта недвижимости

Лист № 11 раздела 5.1

Всего листов раздела 5.1: 25

Всего разделов: 4

Всего листов выписки: 30

27.09.2024г. № КУВИ-001/2024-240123127

Кадастровый номер:

59:18:0000000:15811

44	536787.07	2241811.73	-	-	данные отсутствуют	данные отсутствуют
45	536782.88	2241816.86	-	-	данные отсутствуют	данные отсутствуют
46	536782.01	2241819.08	-	-	данные отсутствуют	данные отсутствуют
47	536779.4	2241833.35	-	-	данные отсутствуют	данные отсутствуют
48	536779.19	2241835.34	-	-	данные отсутствуют	данные отсутствуют
1	536609.71	2241449.4	-	-	данные отсутствуют	данные отсутствуют
2	536607.76	2241450.67	-	-	данные отсутствуют	данные отсутствуют
3	536606.09	2241451.77	-	-	данные отсутствуют	данные отсутствуют
1	536607.91	2241446.58	-	-	данные отсутствуют	данные отсутствуют
2	536613.95	2241443.52	-	-	данные отсутствуют	данные отсутствуют
3	536614.28	2241443.38	-	-	данные отсутствуют	данные отсутствуют
4	536614.54	2241443.24	-	-	данные отсутствуют	данные отсутствуют
5	536616.32	2241442.34	-	-	данные отсутствуют	данные отсутствуют
1	536622.68	2241504.73	-	-	данные отсутствуют	данные отсутствуют
2	536628.93	2241501.76	-	-	данные отсутствуют	данные отсутствуют
3	536630.72	2241500.91	-	-	данные отсутствуют	данные отсутствуют
1	536639.51	2241533.46	-	-	данные отсутствуют	данные отсутствуют



ДОКУМЕНТ ПОДПИСАН  
ЭЛЕКТРОННОЙ ПОДПИСЬЮ

Сертификат: 009F0BDC181A023B64597F1E2579BEFB50

Владелец: ФЕДЕРАЛЬНАЯ СЛУЖБА ГОСУДАРСТВЕННОЙ

РЕГИСТРАЦИИ, КАДАСТРА И КАРТОГРАФИИ

Действителен: с 02.08.2024 по 26.10.2025

полное наименование должности

инициалы, фамилия



## Сооружение

вид объекта недвижимости

Лист № 12 раздела 5.1

Всего листов раздела 5.1: 25

Всего разделов: 4

Всего листов выписки: 30

27.09.2024г. № КУВИ-001/2024-240123127

Кадастровый номер:

59:18:0000000:15811

2	536643.76	2241530.92	-	-	данные отсутствуют	данные отсутствуют
3	536645.47	2241529.91	-	-	данные отсутствуют	данные отсутствуют
1	536640.78	2241536.92	-	-	данные отсутствуют	данные отсутствуют
2	536620.32	2241547.59	-	-	данные отсутствуют	данные отсутствуют
3	536618.55	2241548.51	-	-	данные отсутствуют	данные отсутствуют
1	536646.68	2241564.92	-	-	данные отсутствуют	данные отсутствуют
2	536655.5	2241558.67	-	-	данные отсутствуют	данные отсутствуют
3	536657.14	2241557.52	-	-	данные отсутствуют	данные отсутствуют
1	536671.09	2241589.75	-	-	данные отсутствуют	данные отсутствуют
2	536674.14	2241587.55	-	-	данные отсутствуют	данные отсутствуют
3	536674.38	2241587.38	-	-	данные отсутствуют	данные отсутствуют
4	536676.01	2241586.2	-	-	данные отсутствуют	данные отсутствуют
1	536690.76	2241617.7	-	-	данные отсутствуют	данные отсутствуют
2	536678.43	2241625.88	-	-	данные отсутствуют	данные отсутствуют
3	536676.75	2241626.98	-	-	данные отсутствуют	данные отсутствуют
1	536695.03	2241624.89	-	-	данные отсутствуют	данные отсутствуют
2	536697.9	2241623.6	-	-	данные отсутствуют	данные отсутствуют



ДОКУМЕНТ ПОДПИСАН  
ЭЛЕКТРОННОЙ ПОДПИСЬЮ

Сертификат: 009F0BDC181A023B64597F1E2579BEFB50

Владелец: ФЕДЕРАЛЬНАЯ СЛУЖБА ГОСУДАРСТВЕННОЙ

РЕГИСТРАЦИИ, КАДАСТРА И КАРТОГРАФИИ

Действителен: с 02.08.2024 по 26.10.2025

полное наименование должности

инициалы, фамилия



## Сооружение

вид объекта недвижимости

Лист № 13 раздела 5.1

Всего листов раздела 5.1: 25

Всего разделов: 4

Всего листов выписки: 30

27.09.2024г. № КУВИ-001/2024-240123127

Кадастровый номер:

59:18:0000000:15811

3	536699.72	2241622.77	-	-	данные отсутствуют	данные отсутствуют
1	536702.22	2241644.01	-	-	данные отсутствуют	данные отсутствуют
2	536706.63	2241642.23	-	-	данные отсутствуют	данные отсутствуют
3	536707.57	2241643.73	-	-	данные отсутствуют	данные отсутствуют
4	536717.88	2241636.66	-	-	данные отсутствуют	данные отсутствуют
5	536733.03	2241626.2	-	-	данные отсутствуют	данные отсутствуют
6	536753.88	2241611.83	-	-	данные отсутствуют	данные отсутствуют
7	536737.13	2241584.81	-	-	данные отсутствуют	данные отсутствуют
8	536751.38	2241577.17	-	-	данные отсутствуют	данные отсутствуют
9	536752.19	2241578.69	-	-	данные отсутствуют	данные отсутствуют
1	536709.35	2241661.21	-	-	данные отсутствуют	данные отсутствуют
2	536705.69	2241663.17	-	-	данные отсутствуют	данные отсутствуют
3	536703.93	2241664.13	-	-	данные отсутствуют	данные отсутствуют
1	536716.85	2241672.9	-	-	данные отсутствуют	данные отсутствуют
2	536723.13	2241669.34	-	-	данные отсутствуют	данные отсутствуют
3	536724.89	2241668.41	-	-	данные отсутствуют	данные отсутствуют
1	536730.7	2241696.38	-	-	данные отсутствуют	данные отсутствуют



ДОКУМЕНТ ПОДПИСАН  
ЭЛЕКТРОННОЙ ПОДПИСЬЮ

Сертификат: 009F0BDC181A023B64597F1E2579BEFB50

Владелец: ФЕДЕРАЛЬНАЯ СЛУЖБА ГОСУДАРСТВЕННОЙ

РЕГИСТРАЦИИ, КАДАСТРА И КАРТОГРАФИИ

Действителен: с 02.08.2024 по 26.10.2025

полное наименование должности

инициалы, фамилия



## Сооружение

вид объекта недвижимости

Лист № 14 раздела 5.1

Всего листов раздела 5.1: 25

Всего разделов: 4

Всего листов выписки: 30

27.09.2024г. № КУВИ-001/2024-240123127

Кадастровый номер:

59:18:0000000:15811

2	536737.13	2241692.92	-	-	данные отсутствуют	данные отсутствуют
3	536737.39	2241692.77	-	-	данные отсутствуют	данные отсутствуют
4	536739.15	2241691.83	-	-	данные отсутствуют	данные отсутствуют
1	536741.18	2241717.8	-	-	данные отсутствуют	данные отсутствуют
2	536747.49	2241712.7	-	-	данные отсутствуют	данные отсутствуют
3	536747.75	2241712.5	-	-	данные отсутствуют	данные отсутствуют
4	536749.32	2241711.26	-	-	данные отсутствуют	данные отсутствуют
1	536756.14	2241742.95	-	-	данные отсутствуют	данные отсутствуют
2	536762.7	2241740.42	-	-	данные отсутствуют	данные отсутствуют
3	536770.38	2241739.23	-	-	данные отсутствуют	данные отсутствуют
4	536771.88	2241739.26	-	-	данные отсутствуют	данные отсутствуют
5	536773.88	2241739.33	-	-	данные отсутствуют	данные отсутствуют
1	536760.15	2241750.61	-	-	данные отсутствуют	данные отсутствуют
2	536753.88	2241754.09	-	-	данные отсутствуют	данные отсутствуют
3	536748.63	2241758	-	-	данные отсутствуют	данные отсутствуют
4	536747.03	2241759.19	-	-	данные отсутствуют	данные отсутствуют
1	536779.07	2241786.23	-	-	данные отсутствуют	данные отсутствуют



ДОКУМЕНТ ПОДПИСАН  
ЭЛЕКТРОННОЙ ПОДПИСЬЮ

Сертификат: 009F0BDC181A023B64597F1E2579BEFB50

Владелец: ФЕДЕРАЛЬНАЯ СЛУЖБА ГОСУДАРСТВЕННОЙ

РЕГИСТРАЦИИ, КАДАСТРА И КАРТОГРАФИИ

Действителен: с 02.08.2024 по 26.10.2025

полное наименование должности

инициалы, фамилия



## Сооружение

вид объекта недвижимости

Лист № 15 раздела 5.1

Всего листов раздела 5.1: 25

Всего разделов: 4

Всего листов выписки: 30

27.09.2024г. № КУВИ-001/2024-240123127

Кадастровый номер:

59:18:0000000:15811

2	536768.39	2241792.95	-	-	данные отсутствуют	данные отсутствуют
3	536766.69	2241794.02	-	-	данные отсутствуют	данные отсутствуют
1	536787.6	2241805.77	-	-	данные отсутствуют	данные отсутствуют
2	536795.45	2241802.24	-	-	данные отсутствуют	данные отсутствуют
3	536797.28	2241801.42	-	-	данные отсутствуют	данные отсутствуют
1	536523.76	2241148.52	-	-	данные отсутствуют	данные отсутствуют
2	536519.6	2241152.27	-	-	данные отсутствуют	данные отсутствуют
3	536516.8	2241149.17	-	-	данные отсутствуют	данные отсутствуют
4	536516.22	2241148.6	-	-	данные отсутствуют	данные отсутствуют
5	536515.53	2241147.89	-	-	данные отсутствуют	данные отсутствуют
6	536514.82	2241147.17	-	-	данные отсутствуют	данные отсутствуют
7	536514.25	2241146.6	-	-	данные отсутствуют	данные отсутствуют
8	536510.05	2241142.38	-	-	данные отсутствуют	данные отсутствуют
9	536507.18	2241137.2	-	-	данные отсутствуют	данные отсутствуют
10	536499.63	2241127.27	-	-	данные отсутствуют	данные отсутствуют
11	536496.28	2241122.38	-	-	данные отсутствуют	данные отсутствуют
12	536486.04	2241108.13	-	-	данные отсутствуют	данные отсутствуют



ДОКУМЕНТ ПОДПИСАН  
ЭЛЕКТРОННОЙ ПОДПИСЬЮ

Сертификат: 009F0BDC181A023B64597F1E2579BEFB50

Владелец: ФЕДЕРАЛЬНАЯ СЛУЖБА ГОСУДАРСТВЕННОЙ

РЕГИСТРАЦИИ, КАДАСТРА И КАРТОГРАФИИ

Действителен: с 02.08.2024 по 26.10.2025

полное наименование должности

инициалы, фамилия



Сооружение			
вид объекта недвижимости			
Лист № 16 раздела 5.1	Всего листов раздела 5.1: 25	Всего разделов: 4	Всего листов выписки: 30

27.09.2024г. № КУВИ-001/2024-240123127

Кадастровый номер: 59:18:0000000:15811

13	536481.16	2241099.46	-	-	данные отсутствуют	данные отсутствуют
14	536473.01	2241087.29	-	-	данные отсутствуют	данные отсутствуют
15	536470.74	2241083.99	-	-	данные отсутствуют	данные отсутствуют
16	536469.88	2241082.75	-	-	данные отсутствуют	данные отсутствуют
17	536456.65	2241063.48	-	-	данные отсутствуют	данные отсутствуют
18	536452.05	2241056.74	-	-	данные отсутствуют	данные отсутствуют
19	536446.38	2241049.42	-	-	данные отсутствуют	данные отсутствуют
20	536443.78	2241049.58	-	-	данные отсутствуют	данные отсутствуют
21	536441.36	2241051	-	-	данные отсутствуют	данные отсутствуют
1	536486.04	2241108.13	-	-	данные отсутствуют	данные отсутствуют
2	536482.68	2241110.01	-	-	данные отсутствуют	данные отсутствуют
3	536480.93	2241110.98	-	-	данные отсутствуют	данные отсутствуют
1	536481.16	2241099.46	-	-	данные отсутствуют	данные отсутствуют
2	536502.59	2241080.39	-	-	данные отсутствуют	данные отсутствуют
3	536502.81	2241080.19	-	-	данные отсутствуют	данные отсутствуют
4	536504.31	2241078.86	-	-	данные отсутствуют	данные отсутствуют
1	536470.74	2241083.99	-	-	данные отсутствуют	данные отсутствуют



ДОКУМЕНТ ПОДПИСАН  
ЭЛЕКТРОННОЙ ПОДПИСЬЮ

Сертификат: 009F0BDC181A023B64597F1E2579BEFB50

Владелец: ФЕДЕРАЛЬНАЯ СЛУЖБА ГОСУДАРСТВЕННОЙ

РЕГИСТРАЦИИ, КАДАСТРА И КАРТОГРАФИИ

Действителен: с 02.08.2024 по 26.10.2025

полное наименование должности

инициалы, фамилия



## Сооружение

вид объекта недвижимости

Лист № 17 раздела 5.1

Всего листов раздела 5.1: 25

Всего разделов: 4

Всего листов выписки: 30

27.09.2024г. № КУВИ-001/2024-240123127

Кадастровый номер:

59:18:0000000:15811

2	536492.78	2241069.3	-	-	данные отсутствуют	данные отсутствуют
3	536512.06	2241056.45	-	-	данные отсутствуют	данные отсутствуют
4	536513.72	2241055.34	-	-	данные отсутствуют	данные отсутствуют
1	536510.05	2241142.38	-	-	данные отсутствуют	данные отсутствуют
2	536500.53	2241141.91	-	-	данные отсутствуют	данные отсутствуют
3	536481.26	2241145.42	-	-	данные отсутствуют	данные отсутствуют
4	536463.11	2241149.26	-	-	данные отсутствуют	данные отсутствуют
5	536439.2	2241155.31	-	-	данные отсутствуют	данные отсутствуют
6	536427.3	2241158.25	-	-	данные отсутствуют	данные отсутствуют
7	536424.47	2241158.83	-	-	данные отсутствуют	данные отсутствуют
8	536423.16	2241157.33	-	-	данные отсутствуют	данные отсутствуют
9	536421.61	2241155.19	-	-	данные отсутствуют	данные отсутствуют
10	536414.65	2241145.42	-	-	данные отсутствуют	данные отсутствуют
11	536407.38	2241135.02	-	-	данные отсутствуют	данные отсутствуют
12	536404.18	2241130.08	-	-	данные отсутствуют	данные отсутствуют
13	536395.19	2241117.08	-	-	данные отсутствуют	данные отсутствуют
14	536390.56	2241110.3	-	-	данные отсутствуют	данные отсутствуют



ДОКУМЕНТ ПОДПИСАН  
ЭЛЕКТРОННОЙ ПОДПИСЬЮ

Сертификат: 009F0BDC181A023B64597F1E2579BEFB50

Владелец: ФЕДЕРАЛЬНАЯ СЛУЖБА ГОСУДАРСТВЕННОЙ

РЕГИСТРАЦИИ, КАДАСТРА И КАРТОГРАФИИ

Действителен: с 02.08.2024 по 26.10.2025

полное наименование должности

инициалы, фамилия



## Сооружение

вид объекта недвижимости

Лист № 18 раздела 5.1

Всего листов раздела 5.1: 25

Всего разделов: 4

Всего листов выписки: 30

27.09.2024г. № КУВИ-001/2024-240123127

Кадастровый номер:

59:18:0000000:15811

15	536380.66	2241096.33	-	-	данные отсутствуют	данные отсутствуют
16	536375.57	2241089.33	-	-	данные отсутствуют	данные отсутствуют
17	536365.47	2241076.05	-	-	данные отсутствуют	данные отсутствуют
18	536361.54	2241072.21	-	-	данные отсутствуют	данные отсутствуют
19	536351.16	2241061.38	-	-	данные отсутствуют	данные отсутствуют
20	536338.46	2241054.8	-	-	данные отсутствуют	данные отсутствуют
21	536328	2241050.48	-	-	данные отсутствуют	данные отсутствуют
22	536321.74	2241047.64	-	-	данные отсутствуют	данные отсутствуют
23	536309.76	2241039.91	-	-	данные отсутствуют	данные отсутствуют
24	536303.71	2241035.27	-	-	данные отсутствуют	данные отсутствуют
25	536297.45	2241030.51	-	-	данные отсутствуют	данные отсутствуют
26	536293.65	2241025.92	-	-	данные отсутствуют	данные отсутствуют
27	536287.93	2241016.04	-	-	данные отсутствуют	данные отсутствуют
28	536285.09	2241006.13	-	-	данные отсутствуют	данные отсутствуют
29	536289.51	2240992.26	-	-	данные отсутствуют	данные отсутствуют
1	536463.11	2241149.26	-	-	данные отсутствуют	данные отсутствуют
2	536461.43	2241143.67	-	-	данные отсутствуют	данные отсутствуют



ДОКУМЕНТ ПОДПИСАН  
ЭЛЕКТРОННОЙ ПОДПИСЬЮ

Сертификат: 009F0BDC181A023B64597F1E2579BEFB50

Владелец: ФЕДЕРАЛЬНАЯ СЛУЖБА ГОСУДАРСТВЕННОЙ

РЕГИСТРАЦИИ, КАДАСТРА И КАРТОГРАФИИ

Действителен: с 02.08.2024 по 26.10.2025

полное наименование должности

инициалы, фамилия





## Сооружение

вид объекта недвижимости

Лист № 19 раздела 5.1

Всего листов раздела 5.1: 25

Всего разделов: 4

Всего листов выписки: 30

27.09.2024г. № КУВИ-001/2024-240123127

Кадастровый номер:

59:18:000000:15811

3	536453.86	2241132.06	-	-	данные отсутствуют	данные отсутствуют
4	536445.57	2241118.61	-	-	данные отсутствуют	данные отсутствуют
5	536435.14	2241103.76	-	-	данные отсутствуют	данные отсутствуют
6	536428.97	2241095.15	-	-	данные отсутствуют	данные отсутствуют
7	536421.54	2241084.67	-	-	данные отсутствуют	данные отсутствуют
8	536416.89	2241077.38	-	-	данные отсутствуют	данные отсутствуют
9	536415.84	2241075.64	-	-	данные отсутствуют	данные отсутствуют
10	536408.88	2241064.13	-	-	данные отсутствуют	данные отсутствуют
11	536404.3	2241057.48	-	-	данные отсутствуют	данные отсутствуют
12	536402.8	2241055.31	-	-	данные отсутствуют	данные отсутствуют
13	536398.43	2241046.48	-	-	данные отсутствуют	данные отсутствуют
14	536394.53	2241038.01	-	-	данные отсутствуют	данные отсутствуют
15	536387.39	2241025.61	-	-	данные отсутствуют	данные отсутствуют
16	536375.32	2241006.75	-	-	данные отсутствуют	данные отсутствуют
17	536372.91	2241001.49	-	-	данные отсутствуют	данные отсутствуют
18	536368.47	2240996.98	-	-	данные отсутствуют	данные отсутствуют
19	536363.91	2240993.52	-	-	данные отсутствуют	данные отсутствуют



ДОКУМЕНТ ПОДПИСАН  
ЭЛЕКТРОННОЙ ПОДПИСЬЮ

Сертификат: 009F0BDC181A023B64597F1E2579BEFB50

Владелец: ФЕДЕРАЛЬНАЯ СЛУЖБА ГОСУДАРСТВЕННОЙ

РЕГИСТРАЦИИ, КАДАСТРА И КАРТОГРАФИИ

Действителен: с 02.08.2024 по 26.10.2025

полное наименование должности

инициалы, фамилия



## Сооружение

вид объекта недвижимости

Лист № 20 раздела 5.1

Всего листов раздела 5.1: 25

Всего разделов: 4

Всего листов выписки: 30

27.09.2024г. № КУВИ-001/2024-240123127

Кадастровый номер:

59:18:0000000:15811

20	536363.99	2240990.61	-	-	данные отсутствуют	данные отсутствуют
21	536363.99	2240990.31	-	-	данные отсутствуют	данные отсутствуют
22	536364.04	2240988.31	-	-	данные отсутствуют	данные отсутствуют
1	536416.89	2241077.38	-	-	данные отсутствуют	данные отсутствуют
2	536418.24	2241076.52	-	-	данные отсутствуют	данные отсутствуют
3	536420.63	2241073.02	-	-	данные отсутствуют	данные отсутствуют
4	536421.3	2241071.13	-	-	данные отсутствуют	данные отсутствуют
1	536415.84	2241075.64	-	-	данные отсутствуют	данные отсутствуют
2	536411.53	2241078.24	-	-	данные отсутствуют	данные отсутствуют
3	536409.82	2241079.27	-	-	данные отсутствуют	данные отсутствуют
1	536404.3	2241057.48	-	-	данные отсутствуют	данные отсутствуют
2	536405.65	2241056.58	-	-	данные отсутствуют	данные отсутствуют
3	536407.43	2241052.92	-	-	данные отсутствуют	данные отсутствуют
4	536408.31	2241051.14	-	-	данные отсутствуют	данные отсутствуют
1	536328	2241050.48	-	-	данные отсутствуют	данные отсутствуют
2	536323.86	2241055.02	-	-	данные отсутствуют	данные отсутствуют
3	536310.9	2241069.27	-	-	данные отсутствуют	данные отсутствуют



ДОКУМЕНТ ПОДПИСАН  
ЭЛЕКТРОННОЙ ПОДПИСЬЮ

Сертификат: 009F0BDC181A023B64597F1E2579BEFB50

Владелец: ФЕДЕРАЛЬНАЯ СЛУЖБА ГОСУДАРСТВЕННОЙ

РЕГИСТРАЦИИ, КАДАСТРА И КАРТОГРАФИИ

Действителен: с 02.08.2024 по 26.10.2025

полное наименование должности

инициалы, фамилия



Сооружение			
вид объекта недвижимости			
Лист № 21 раздела 5.1	Всего листов раздела 5.1: 25	Всего разделов: 4	Всего листов выписки: 30

27.09.2024г. № КУВИ-001/2024-240123127

Кадастровый номер: 59:18:0000000:15811

4	536323.84	2241083.85	-	-	данные отсутствуют	данные отсутствуют
5	536334.63	2241096.88	-	-	данные отсутствуют	данные отсутствуют
6	536335.84	2241098.46	-	-	данные отсутствуют	данные отсутствуют
1	536519.6	2241152.27	-	-	данные отсутствуют	данные отсутствуют
2	536492.03	2241176.73	-	-	данные отсутствуют	данные отсутствуют
3	536481.07	2241186.1	-	-	данные отсутствуют	данные отсутствуют
4	536477.06	2241188.74	-	-	данные отсутствуют	данные отсутствуют
5	536479.51	2241193.38	-	-	данные отсутствуют	данные отсутствуют
6	536512.9	2241257.24	-	-	данные отсутствуют	данные отсутствуют
7	536522.59	2241275.58	-	-	данные отсутствуют	данные отсутствуют
8	536536.13	2241303.14	-	-	данные отсутствуют	данные отсутствуют
9	536533.18	2241322.77	-	-	данные отсутствуют	данные отсутствуют
10	536533.18	2241323.21	-	-	данные отсутствуют	данные отсутствуют
11	536533.21	2241325.21	-	-	данные отсутствуют	данные отсутствуют
1	536512.9	2241257.24	-	-	данные отсутствуют	данные отсутствуют
2	536509.36	2241259.89	-	-	данные отсутствуют	данные отсутствуют
3	536496.32	2241269.65	-	-	данные отсутствуют	данные отсутствуют



ДОКУМЕНТ ПОДПИСАН  
ЭЛЕКТРОННОЙ ПОДПИСЬЮ

Сертификат: 009F0BDC181A023B64597F1E2579BEFB50

Владелец: ФЕДЕРАЛЬНАЯ СЛУЖБА ГОСУДАРСТВЕННОЙ

РЕГИСТРАЦИИ, КАДАСТРА И КАРТОГРАФИИ

Действителен: с 02.08.2024 по 26.10.2025

полное наименование должности

инициалы, фамилия



## Сооружение

вид объекта недвижимости

Лист № 22 раздела 5.1

Всего листов раздела 5.1: 25

Всего разделов: 4

Всего листов выписки: 30

27.09.2024г. № КУВИ-001/2024-240123127

Кадастровый номер:

59:18:0000000:15811

4	536483.57	2241285.88	-	-	данные отсутствуют	данные отсутствуют
5	536472.81	2241293.46	-	-	данные отсутствуют	данные отсутствуют
6	536465.57	2241312.23	-	-	данные отсутствуют	данные отсутствуют
7	536463.61	2241317.02	-	-	данные отсутствуют	данные отсутствуют
8	536458.01	2241323.23	-	-	данные отсутствуют	данные отсутствуют
9	536449.32	2241331.36	-	-	данные отсутствуют	данные отсутствуют
10	536444.1	2241341.63	-	-	данные отсутствуют	данные отсутствуют
11	536453	2241360.1	-	-	данные отсутствуют	данные отсутствуют
12	536463.36	2241379.36	-	-	данные отсутствуют	данные отсутствуют
13	536469.07	2241392.25	-	-	данные отсутствуют	данные отсутствуют
14	536469.81	2241393.95	-	-	данные отсутствуют	данные отсутствуют
15	536465.94	2241401.14	-	-	данные отсутствуют	данные отсутствуют
16	536472.14	2241414.84	-	-	данные отсутствуют	данные отсутствуют
17	536480.64	2241430.24	-	-	данные отсутствуют	данные отсутствуют
18	536493.26	2241455.95	-	-	данные отсутствуют	данные отсутствуют
19	536505.25	2241482.92	-	-	данные отсутствуют	данные отсутствуют
20	536511.78	2241491.25	-	-	данные отсутствуют	данные отсутствуют



ДОКУМЕНТ ПОДПИСАН  
ЭЛЕКТРОННОЙ ПОДПИСЬЮ

Сертификат: 009F0BDC181A023B64597F1E2579BEFB50

Владелец: ФЕДЕРАЛЬНАЯ СЛУЖБА ГОСУДАРСТВЕННОЙ

РЕГИСТРАЦИИ, КАДАСТРА И КАРТОГРАФИИ

Действителен: с 02.08.2024 по 26.10.2025

полное наименование должности

инициалы, фамилия



## Сооружение

вид объекта недвижимости

Лист № 23 раздела 5.1

Всего листов раздела 5.1: 25

Всего разделов: 4

Всего листов выписки: 30

27.09.2024г. № КУВИ-001/2024-240123127

Кадастровый номер:

59:18:0000000:15811

21	536538.05	2241511.35	-	-	данные отсутствуют	данные отсутствуют
22	536538.84	2241511.96	-	-	данные отсутствуют	данные отсутствуют
23	536549.22	2241503.55	-	-	данные отсутствуют	данные отсутствуют
24	536550.79	2241502.29	-	-	данные отсутствуют	данные отсутствуют
1	536465.57	2241312.23	-	-	данные отсутствуют	данные отсутствуют
2	536461.32	2241310.7	-	-	данные отсутствуют	данные отсутствуют
3	536450.32	2241290.5	-	-	данные отсутствуют	данные отсутствуют
4	536444.56	2241281.27	-	-	данные отсутствуют	данные отсутствуют
5	536441.97	2241279.77	-	-	данные отсутствуют	данные отсутствуют
1	536463.36	2241379.36	-	-	данные отсутствуют	данные отсутствуют
2	536471.74	2241373.13	-	-	данные отсутствуют	данные отсутствуют
3	536472.65	2241370.9	-	-	данные отсутствуют	данные отсутствуют
1	536469.07	2241392.25	-	-	данные отсутствуют	данные отсутствуют
2	536482.36	2241390.14	-	-	данные отсутствуют	данные отсутствуют
3	536484.34	2241389.83	-	-	данные отсутствуют	данные отсутствуют
1	536480.64	2241430.24	-	-	данные отсутствуют	данные отсутствуют
2	536484.38	2241427.79	-	-	данные отсутствуют	данные отсутствуют



ДОКУМЕНТ ПОДПИСАН  
ЭЛЕКТРОННОЙ ПОДПИСЬЮ

Сертификат: 009F0BDC181A023B64597F1E2579BEFB50

Владелец: ФЕДЕРАЛЬНАЯ СЛУЖБА ГОСУДАРСТВЕННОЙ

РЕГИСТРАЦИИ, КАДАСТРА И КАРТОГРАФИИ


Действителен: с 02.08.2024 по 26.10.2025

полное наименование должности

инициалы, фамилия



Сооружение							
вид объекта недвижимости							
Лист № 24 раздела 5.1		Всего листов раздела 5.1: 25		Всего разделов: 4		Всего листов выписки: 30	
27.09.2024г. № КУВИ-001/2024-240123127							
Кадастровый номер:				59:18:0000000:15811			
3	536499.09	2241418.02	-	-	-	данные отсутствуют	данные отсутствуют
1	536493.26	2241455.95	-	-	-	данные отсутствуют	данные отсутствуют
2	536499.81	2241451.19	-	-	-	данные отсутствуют	данные отсутствуют
3	536510.85	2241445.1	-	-	-	данные отсутствуют	данные отсутствуют
4	536512.6	2241444.13	-	-	-	данные отсутствуют	данные отсутствуют
2. Сведения о предельных высоте и глубине конструктивных элементов объекта недвижимости							
Предельная глубина конструктивных элементов объекта недвижимости, м					данные отсутствуют		
Предельная высота конструктивных элементов объекта недвижимости, м					данные отсутствуют		

полное наименование должности	 ДОКУМЕНТ ПОДПИСАН ЭЛЕКТРОННОЙ ПОДПИСЬЮ Сертификат: 009F0BDC181A023B64597F1E2579BEFB50 Владелец: ФЕДЕРАЛЬНАЯ СЛУЖБА ГОСУДАРСТВЕННОЙ РЕГИСТРАЦИИ, КАДАСТРА И КАРТОГРАФИИ Действителен: с 02.08.2024 по 26.10.2025	инициалы, фамилия

Сооружение			
вид объекта недвижимости			
Лист № 25 раздела 5.1	Всего листов раздела 5.1: 25	Всего разделов: 4	Всего листов выписки: 30

27.09.2024г. № КУВИ-001/2024-240123127

Кадастровый номер: 59:18:0000000:15811

## 3. Сведения о характерных точках пересечения контура объекта недвижимости с контуром (контурами) иных зданий, сооружений, объектов незавершенного строительства

## Система координат

Номера характерных точек контура	Координаты, м		Средняя квадратическая погрешность определения координат характерных точек контура, м	Глубина, высота, м		Кадастровые номера иных объектов недвижимости, с контурами которых пересекается контур данного объекта недвижимости
	X	Y		H1	H2	
1	2	3	4	5	6	7
данные отсутствуют	данные отсутствуют	данные отсутствуют	данные отсутствуют	данные отсутствуют	данные отсутствуют	данные отсутствуют

полное наименование должности	 ДОКУМЕНТ ПОДПИСАН ЭЛЕКТРОННОЙ ПОДПИСЬЮ	инициалы, фамилия
	Сертификат: 009F0BDC181A023B64597F1E2579BEFB50 Владелец: ФЕДЕРАЛЬНАЯ СЛУЖБА ГОСУДАРСТВЕННОЙ РЕГИСТРАЦИИ, КАДАСТРА И КАРТОГРАФИИ Действителен: с 02.08.2024 по 26.10.2025	

Филиал публично-правовой компании «Роскадастр» по Пермскому краю  
полное наименование органа регистрации прав

Выписка из Единого государственного реестра недвижимости об объекте недвижимости

Сведения о характеристиках объекта недвижимости

На основании запроса от 27.09.2024, поступившего на рассмотрение 27.09.2024, сообщаем, что согласно записям Единого государственного реестра недвижимости:


Раздел 1 Лист 1

Сооружение			
вид объекта недвижимости			

Лист № 1 раздела 1	Всего листов раздела 1: 2	Всего разделов: 4	Всего листов выписки: 7
--------------------	---------------------------	-------------------	-------------------------

27.09.2024г. № КУВИ-001/2024-240123126	
Кадастровый номер:	59:18:0000000:15958
Номер кадастрового квартала:	59:18:0000000
Дата присвоения кадастрового номера:	20.09.2016

Ранее присвоенный государственный учетный номер:	данные отсутствуют		
Местоположение:	Пермский край, г. Добрянка, пгт Полазна, пер. Спортивный		
Площадь:	данные отсутствуют		
Основная характеристика (для сооружения):	тип	значение	единица измерения
	протяженность	470	в метрах
Назначение:	10) сооружения коммунального хозяйства		
Наименование:	Газопровод среднего и низкого давления с устройством ПГБ в пгт. Полазна, пер. Спортивный		
Количество этажей, в том числе подземных этажей:	данные отсутствуют		
Год ввода в эксплуатацию по завершении строительства:	2016		
Год завершения строительства:	данные отсутствуют		
Кадастровая стоимость, руб.:	487970.05		
Кадастровые номера иных объектов недвижимости, в пределах которых расположен объект недвижимости:	59:18:0000000:15627, 59:18:0000000:15994, 59:18:0020401:6920, 59:18:0020401:6931, 59:18:0020401:6960, 59:18:0020401:7171		
Кадастровые номера помещений, машино-мест, расположенных в здании или сооружении:	данные отсутствуют		
Кадастровые номера объектов недвижимости, из которых образован объект недвижимости:	данные отсутствуют		
Кадастровые номера образованных объектов недвижимости:	данные отсутствуют		
Сведения о включении объекта недвижимости в состав предприятия как имущественного комплекса:	данные отсутствуют		
Сведения о включении объекта недвижимости в состав единого недвижимого комплекса:	данные отсутствуют		

полное наименование должности	 ДОКУМЕНТ ПОДПИСАН ЭЛЕКТРОННОЙ ПОДПИСЬЮ Сертификат: 009F0BDC181A023B64597F1E2579BEFB50 Владелец: ФЕДЕРАЛЬНАЯ СЛУЖБА ГОСУДАРСТВЕННОЙ РЕГИСТРАЦИИ, КАДАСТРА И КАРТОГРАФИИ Действителен: с 02.08.2024 по 26.10.2025	инициалы, фамилия






Сооружение			
вид объекта недвижимости			
Лист № 2 раздела 1	Всего листов раздела 1: 2	Всего разделов: 4	Всего листов выписки: 7
27.09.2024г. № КУВИ-001/2024-240123126			
Кадастровый номер:		59:18:0000000:15958	
Виды разрешенного использования:		данные отсутствуют	
Сведения о включении объекта недвижимости в реестр объектов культурного наследия:		данные отсутствуют	
Сведения о кадастровом инженере:		Михайлова Юлия Марсовна, дата завершения кадастровых работ: 29.04.2016	
Статус записи об объекте недвижимости:		Сведения об объекте недвижимости имеют статус "актуальные"	
Особые отметки:		Сведения, необходимые для заполнения разделов: 6 - Сведения о частях объекта недвижимости; 7 - Перечень помещений, машино-мест, расположенных в здании, сооружении; 8 - План расположения помещения, машино-места на этаже (плане этажа), отсутствуют.	
Получатель выписки:		Колесникова Юлия Михайловна, действующий(ая) на основании документа "" УПРАВЛЕНИЕ ИМУЩЕСТВЕННЫХ И ЗЕМЕЛЬНЫХ ОТНОШЕНИЙ АДМИНИСТРАЦИИ ДОБРЯНСКОГО ГОРОДСКОГО ОКРУГА	

полное наименование должности	 ДОКУМЕНТ ПОДПИСАН ЭЛЕКТРОННОЙ ПОДПИСЬЮ	инициалы, фамилия
	Сертификат: 009F0BDC181A023B64597F1E2579BEFB50 Владелец: ФЕДЕРАЛЬНАЯ СЛУЖБА ГОСУДАРСТВЕННОЙ РЕГИСТРАЦИИ, КАДАСТРА И КАРТОГРАФИИ Действителен: с 02.08.2024 по 26.10.2025	

## Выписка из Единого государственного реестра недвижимости об объекте недвижимости

## Сведения о зарегистрированных правах

Сооружение			
вид объекта недвижимости			
Лист № 1 раздела 2	Всего листов раздела 2: 1	Всего разделов: 4	Всего листов выписки: 7
27.09.2024г. № КУВИ-001/2024-240123126			
Кадастровый номер:		59:18:0000000:15958	
1	Правообладатель (правообладатели):	1.1	Муниципальное образование "Добрянский городской округ Пермского края"
	Сведения о возможности предоставления третьим лицам персональных данных физического лица:	1.1.1	данные отсутствуют
2	Вид, номер, дата и время государственной регистрации права:	2.1	Собственность 59:18:0000000:15958-59/088/2020-2 05.11.2020 15:34:05
3	Сведения об осуществлении государственной регистрации сделки, права без необходимого в силу закона согласия третьего лица, органа:	3.1	данные отсутствуют
4	Ограничение прав и обременение объекта недвижимости:	не зарегистрировано	
5	Договоры участия в долевом строительстве:	не зарегистрировано	
6	Заявленные в судебном порядке права требования:	данные отсутствуют	
7	Сведения о возможности предоставления третьим лицам персональных данных физического лица	данные отсутствуют	
8	Сведения о возражении в отношении зарегистрированного права:	данные отсутствуют	
9	Сведения о наличии решения об изъятии объекта недвижимости для государственных и муниципальных нужд:	данные отсутствуют	
10	Сведения о невозможности государственной регистрации без личного участия правообладателя или его законного представителя:	данные отсутствуют	
11	Правопритязания и сведения о наличии поступивших, но не рассмотренных заявлений о проведении государственной регистрации права (перехода, прекращения права), ограничения права или обременения объекта недвижимости, сделки в отношении объекта недвижимости:	отсутствуют	

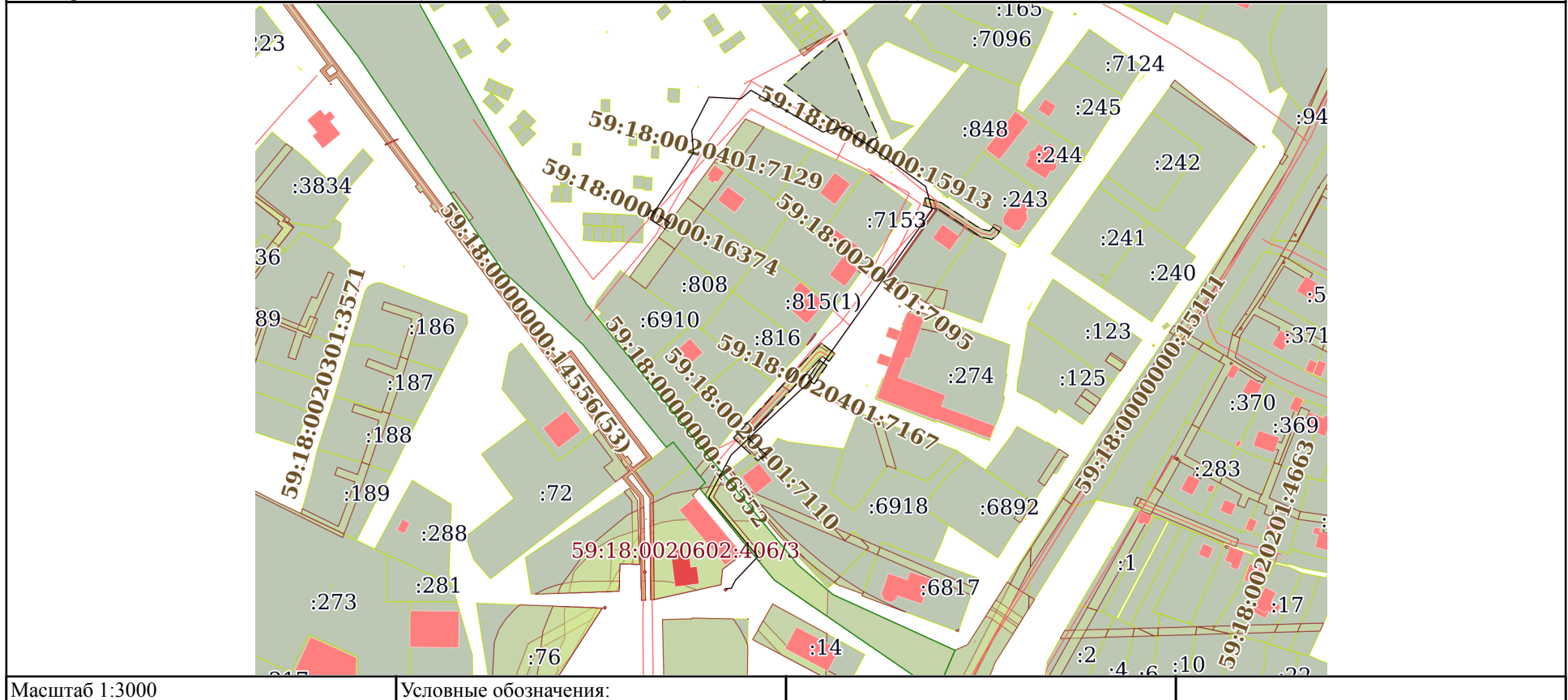
полное наименование должности	 ДОКУМЕНТ ПОДПИСАН ЭЛЕКТРОННОЙ ПОДПИСЬЮ Сертификат: 009F0BDC181A023B64597F1E2579BEFB50 Владелец: ФЕДЕРАЛЬНАЯ СЛУЖБА ГОСУДАРСТВЕННОЙ РЕГИСТРАЦИИ, КАДАСТРА И КАРТОГРАФИИ Действителен: с 02.08.2024 по 26.10.2025	инициалы, фамилия



Выписка из Единого государственного реестра недвижимости об объекте недвижимости  
 Описание местоположения объекта недвижимости

Сооружение			
вид объекта недвижимости			
Лист № 1 раздела 5	Всего листов раздела 5: 1	Всего разделов: 4	Всего листов выписки: 7
27.09.2024г. № КУВИ-001/2024-240123126			
Кадастровый номер:		59:18:0000000:15958	

Схема расположения объекта недвижимости (части объекта недвижимости) на земельном участке(ах)



Масштаб 1:3000

Условные обозначения:



ДОКУМЕНТ ПОДПИСАН  
 ЭЛЕКТРОННОЙ ПОДПИСЬЮ

Сертификат: 009F0BDC181A023B64597F1E2579BEFB50  
 Владелец: ФЕДЕРАЛЬНАЯ СЛУЖБА ГОСУДАРСТВЕННОЙ  
 РЕГИСТРАЦИИ, КАДАСТРА И КАРТОГРАФИИ  
 Действителен: с 02.08.2024 по 26.10.2025

полное наименование должности


инициалы, фамилия



Выписка из Единого государственного реестра недвижимости об объекте недвижимости  
Описание местоположения объекта недвижимости

Сооружение			
вид объекта недвижимости			
Лист № 1 раздела 5.1	Всего листов раздела 5.1: 3	Всего разделов: 4	Всего листов выписки: 7
27.09.2024г. № КУВИ-001/2024-240123126			
Кадастровый номер:		59:18:0000000:15958	

1. Сведения о координатах характерных точек контура объекта недвижимости						
Система координат МСК-59, зона 2						
Номер точки	Координаты, м		Радиус, м	Средняя квадратическая погрешность определения координат характерных точек контура, м	Глубина, высота, м	
	X	Y			H1	H2
1	2	3	4	5	6	7
1	548815.2	2241727.24	-	0.1	данные отсутствуют	данные отсутствуют
2	548848.58	2241749.21	-	0.1	данные отсутствуют	данные отсутствуют
3	548859.83	2241748.36	-	0.1	данные отсутствуют	данные отсутствуют
4	548876.87	2241757.16	-	0.1	данные отсутствуют	данные отсутствуют
5	548876.02	2241773.39	-	0.1	данные отсутствуют	данные отсутствуют
6	548880.38	2241778.57	-	0.1	данные отсутствуют	данные отсутствуют
7	548859.06	2241815.26	-	0.1	данные отсутствуют	данные отсутствуют
8	548861.62	2241825.63	-	0.1	данные отсутствуют	данные отсутствуют
9	548831.28	2241867.76	-	0.1	данные отсутствуют	данные отсутствуют
10	548819.31	2241871.1	-	0.1	данные отсутствуют	данные отсутствуют
11	548741.73	2241815.91	-	0.1	данные отсутствуют	данные отсутствуют
12	548739.18	2241814	-	0.1	данные отсутствуют	данные отсутствуют

	 ДОКУМЕНТ ПОДПИСАН ЭЛЕКТРОННОЙ ПОДПИСЬЮ	
	Сертификат: 009F0BDC181A023B64597F1E2579BEFB50 Владелец: ФЕДЕРАЛЬНАЯ СЛУЖБА ГОСУДАРСТВЕННОЙ РЕГИСТРАЦИИ, КАДАСТРА И КАРТОГРАФИИ Действителен: с 02.08.2024 по 26.10.2025	
полное наименование должности	инициалы, фамилия	



Сооружение			
вид объекта недвижимости			
Лист № 2 раздела 5.1	Всего листов раздела 5.1: 3	Всего разделов: 4	Всего листов выписки: 7


27.09.2024г. № КУВИ-001/2024-240123126

Кадастровый номер: 59:18:0000000:15958

13	548738.53	2241813.65	-	0.1	данные отсутствуют	данные отсутствуют
14	548737.92	2241813.05	-	0.1	данные отсутствуют	данные отсутствуют
15	548737.01	2241812.39	-	0.1	данные отсутствуют	данные отсутствуют
16	548733.11	2241809.98	-	0.1	данные отсутствуют	данные отсутствуют
17	548694.32	2241768.48	-	0.1	данные отсутствуют	данные отсутствуют
18	548672.71	2241757.01	-	0.1	данные отсутствуют	данные отсутствуют
19	548642.4	2241782.08	-	0.1	данные отсутствуют	данные отсутствуют
20	548630.37	2241770.69	-	0.1	данные отсутствуют	данные отсутствуют
21	548629.56	2241770.25	-	0.1	данные отсутствуют	данные отсутствуют
22	548626.3	2241768.62	-	0.1	данные отсутствуют	данные отсутствуют
23	548626.06	2241765.97	-	0.1	данные отсутствуют	данные отсутствуют

## 2. Сведения о предельных высоте и глубине конструктивных элементов объекта недвижимости

Предельная глубина конструктивных элементов объекта недвижимости, м	данные отсутствуют
Предельная высота конструктивных элементов объекта недвижимости, м	данные отсутствуют

полное наименование должности	 ДОКУМЕНТ ПОДПИСАН ЭЛЕКТРОННОЙ ПОДПИСЬЮ	инициалы, фамилия
	Сертификат: 009F0BDC181A023B64597F1E2579BEFB50 Владелец: ФЕДЕРАЛЬНАЯ СЛУЖБА ГОСУДАРСТВЕННОЙ РЕГИСТРАЦИИ, КАДАСТРА И КАРТОГРАФИИ Действителен: с 02.08.2024 по 26.10.2025	

Сооружение			
вид объекта недвижимости			
Лист № 3 раздела 5.1	Всего листов раздела 5.1: 3	Всего разделов: 4	Всего листов выписки: 7

27.09.2024г. № КУВИ-001/2024-240123126

Кадастровый номер: 59:18:0000000:15958

## 3. Сведения о характерных точках пересечения контура объекта недвижимости с контуром (контурами) иных зданий, сооружений, объектов незавершенного строительства

Система координат 59.2

Номера характерных точек контура	Координаты, м		Средняя квадратическая погрешность определения координат характерных точек контура, м	Глубина, высота, м		Кадастровые номера иных объектов недвижимости, с контурами которых пересекается контур данного объекта недвижимости
	X	Y		H1	H2	
1	2	3	4	5	6	7
данные отсутствуют	данные отсутствуют	данные отсутствуют	данные отсутствуют	данные отсутствуют	данные отсутствуют	данные отсутствуют

полное наименование должности	 ДОКУМЕНТ ПОДПИСАН ЭЛЕКТРОННОЙ ПОДПИСЬЮ	инициалы, фамилия
	Сертификат: 009F0BDC181A023B64597F1E2579BEFB50 Владелец: ФЕДЕРАЛЬНАЯ СЛУЖБА ГОСУДАРСТВЕННОЙ РЕГИСТРАЦИИ, КАДАСТРА И КАРТОГРАФИИ Действителен: с 02.08.2024 по 26.10.2025	