



АДМИНИСТРАЦИЯ
ДОБРЯНСКОГО ГОРОДСКОГО ОКРУГА

ПОСТАНОВЛЕНИЕ

03.12.2024

№ 3345

г.Добрянка

**Об установлении
публичного сервитута**

В соответствии со статьей 23, главой V.7 Земельного кодекса Российской Федерации, Постановлением Правительства Российской Федерации от 24 февраля 2009 г. № 160 «О порядке установления охранных зон объектов электросетевого хозяйства и особых условий использования земельных участков, расположенных в границах таких зон», Уставом Добрянского городского округа, пунктом 3.4 Положения об управлении имущественных и земельных отношений администрации Добрянского городского округа, утвержденного решением Думы Добрянского городского округа от 19 декабря 2019 г. № 90, рассмотрев представленные документы, ходатайство об установлении публичного сервитута от 13 ноября 2024 г. № 265-01-01-75-2646 публичного акционерного общества «Россети Урал» (далее – ПАО Россети Урал»), договор об осуществлении технологического присоединения к электрическим сетям от 30 июня 2023 г. № 4500086994, учитывая отсутствие заявлений иных правообладателей земельных участков в период публикации сообщения № 127/2024 о возможном установлении публичного сервитута, администрация округа ПОСТАНОВЛЯЕТ:

1. Утвердить границы публичного сервитута общей площадью 427 кв. м, согласно приложению 1 к настоящему постановлению, на части земельных участков, указанных в приложении 2 к настоящему постановлению.

2. Установить публичный сервитут, на основании ходатайства ПАО «РОССЕТИ УРАЛ» (620026, Свердловская обл., г. Екатеринбург, ул. Мамина-Сибиряка, д. 140, ОГРН 1056604000970, ИНН 6671163413), общей площадью 427 кв. м, на части земельных участков, указанных в приложении 2 к настоящему постановлению, в целях размещения ВЛ 10 кВ, ТП 10/0,4 кВ, ВЛ 0,4 кВ (для подключения (технологического присоединения) к сетям инженерно-технического обеспечения (объект «Строительство ВЛ 10 кВ,



ТП 10/0,4 кВ, ВЛ 0,4 кВ с установкой ПУ для электроснабжения ур-ще «Чамга» (4500086994)), сроком на 49 лет.

3. ПАО «Россети Урал» вправе:

3.1. приступить к осуществлению публичного сервитута со дня заключения соглашения о его осуществлении, но не ранее дня внесения сведений о публичном сервитуте в Единый государственный реестр недвижимости;

3.2. в установленных границах публичного сервитута осуществлять, в соответствии с требованиями законодательства Российской Федерации, деятельность для обеспечения которой установлен публичный сервитут;

3.3. до окончания срока публичного сервитута обратиться с ходатайством об установлении публичного сервитута на новый срок.

4. ПАО «Россети Урал» в установленном законом порядке после прекращения действия публичного сервитута привести части земельных участков, обремененные публичным сервитутом, указанных в приложении 2 к настоящему постановлению, в состояние, пригодное для их использования в соответствии с видами разрешенного использования.

5. Управлению имущественных и земельных отношений администрации Добрянского городского округа в установленном законом порядке обеспечить:

5.1. размещение настоящего постановления на официальном сайте правовой информации Добрянского городского округа в информационно-телекоммуникационной сети Интернет с доменным именем dobr-pravo.ru;

5.2. направление копии настоящего постановления в федеральный орган исполнительной власти, уполномоченный Правительством Российской Федерации на осуществление государственного кадастрового учета, ведение Единого государственного реестра недвижимости и предоставление сведений;

5.3. направление заявителю копии настоящего постановления, сведений о лицах, являющихся правообладателями земельных участков, обремененных публичным сервитутом, согласно приложению 2 к настоящему постановлению.

6. Контроль за исполнением постановления возложить на первого заместителя главы администрации Добрянского городского округа.

Глава городского округа –
глава администрации
Добрянского городского округа








Д.В. Антонов



Публичный сервитут
"Строительство ВЛ 10 кВ, ТП 10/0,4 кВ, ВЛ 0,4 кВ с установкой ПУ
для электроснабжения ур-ще "Чамга" (4500086994)"
Схема расположения границ публичного сервитута



Условные обозначения:

59:18:3680101	кадастровый номер квартала
59:18:3680101:774	кадастровый номер земельного участка, учтенного в ГКН
	граница земельного участка, учтенного в ГКН
	граница публичного сервитута
	граница кадастрового квартала
	характерная точка границы
	просектурируемая линия ВЛ 10 кВ

ОПИСАНИЕ МЕСТОПОЛОЖЕНИЯ ГРАНИЦ ПУБЛИЧНОГО СЕРВИТУТА «Строительство ВЛ 10 кВ, ТП 10/0,4 кВ, ВЛ 0,4 кВ с установкой ПУ для электроснабжения ур-ще "Чамга" (4500086994)» ПЕРМСКИЙ КРАЙ, ДОБРЯНСКИЙ ГОРОДСКОЙ ОКРУГ (НАИМЕНОВАНИЕ ОБЪЕКТА)				
Сведения о местоположении границ объекта				
1. Система координат <u>МСК-59, зона 2</u>				
2. Сведения о характерных точках границ объекта				
Обозначение характерны х точек границ	Координаты, м		Метод определения координат и средняя квадратическая погрешность положения характерной точки (M _i), м	Описание закреплен ия точки
	X	Y		
1	2	3	4	5
1	535642.61	2251169.84	Геодезический метод; M _t =0.1	-
2	535650.78	2251188.52	Геодезический метод; M _t =0.1	-
3	535631.90	2251196.97	Геодезический метод; M _t =0.1	-
4	535623.28	2251178.46	Геодезический метод; M _t =0.1	-
1	535642.61	2251169.84	Геодезический метод; M _t =0.1	-



Приложение 2
к постановлению администрации
Добрянского городского округа
от 03.12.2024 № 3345

№ п/п	Кадастровый номер земельного участка	Адрес или местоположение земельного участка:
1	59:18:3680101:814	Пермский край, Добрянский район, г. Добрянка, Краснослудское с/п, ООО "Совхоз Востоды", ур. "Чамга", уч. 8
2	59:18:3680101:774	Пермский край, г. Добрянка, Краснослудское с/п, ООО "совхоз Востоды", ур. "Чамга"

