

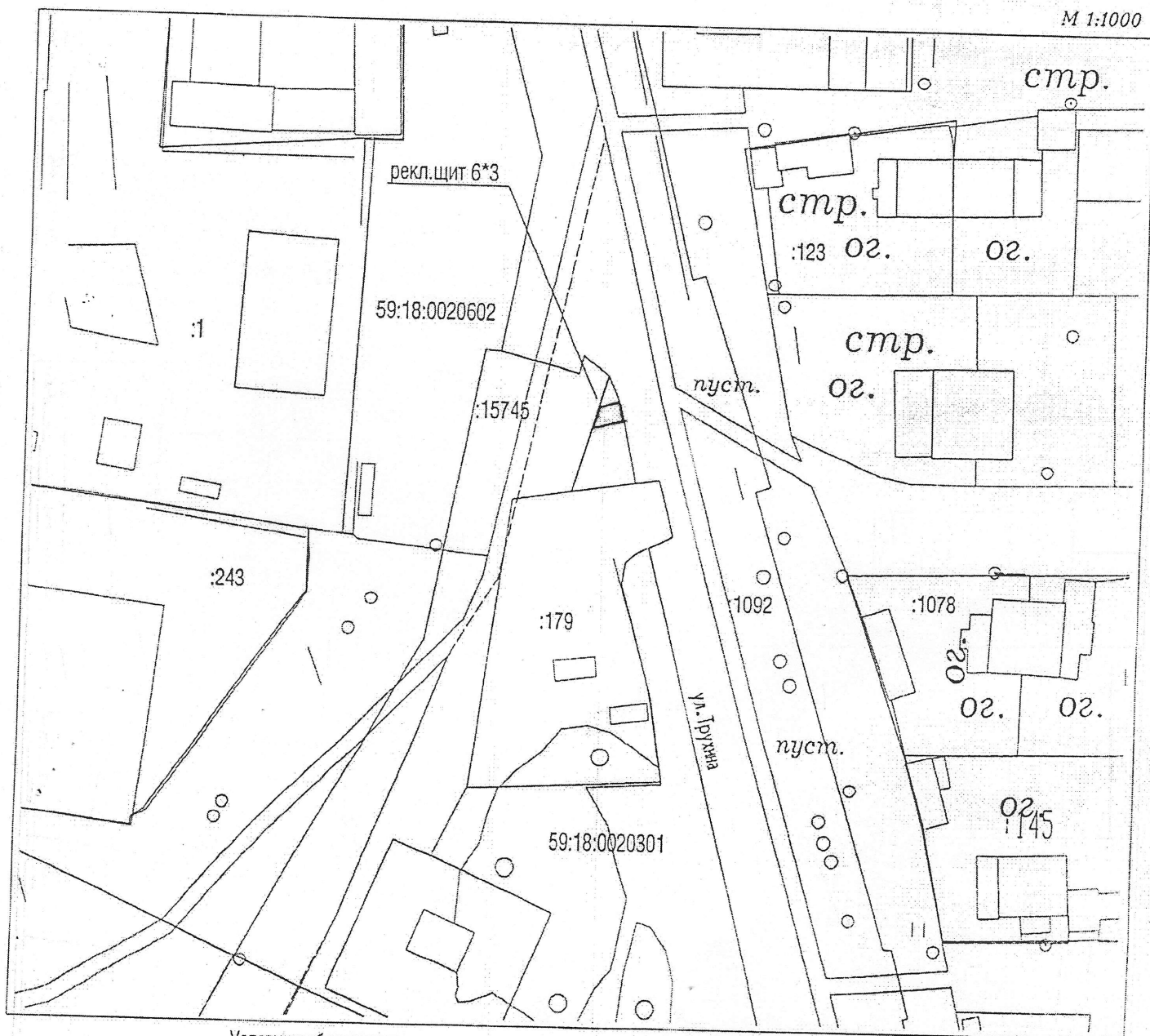
Схема расположения рекламной конструкции

Адрес: Пермский край, п. Полазна, ул. Трухина в районе дома № 70

Координаты, м МСК-59

	X	Y
m.1	548168.86	2241945.10
m.2	548165.96	2241945.90
m.3	548164.53	2241940.56
m.4	548167.92	2241941.59

М 1:1000



Условные обозначения:



-  - место размещения рекламной конструкции
-  - граница ранее учтённых земельных участков

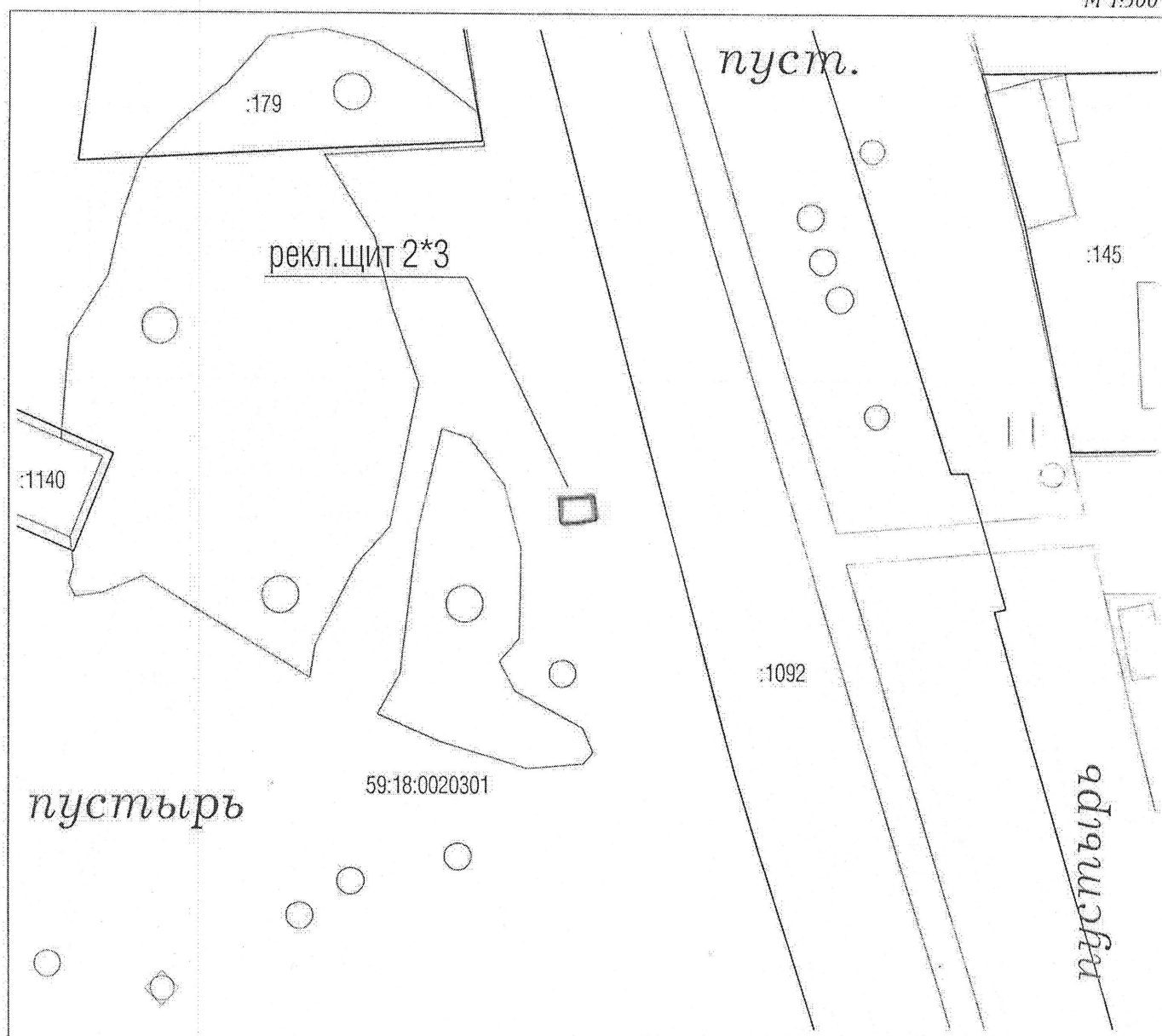
Схема расположения рекламной конструкции

Адрес: Пермский край, п.Полазна, ул.Трухина, в районе дома №89

Координаты, м МСК-59

	X	Y
m.1	548076.53,	2241960.38
m.2	548076.76,	2241963.37
m.3	548074.76,	2241963.52
m.4	548074.53,	2241960.53

М 1:500



Условные обозначения:



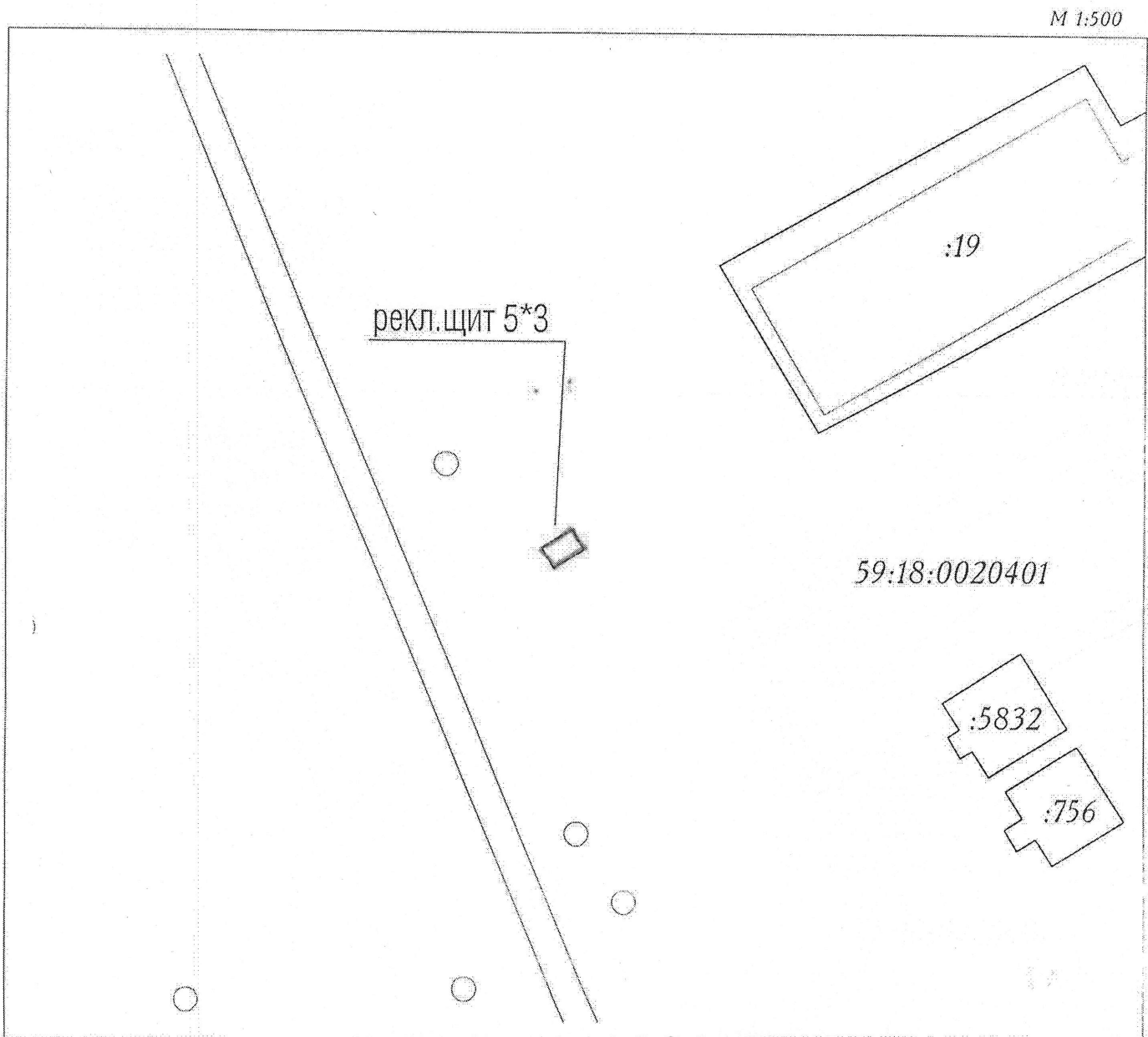
-  – место размещения рекламной конструкции
-  – граница ранее учтённых земельных участков

Схема расположения рекламной конструкции

Адрес: Пермский край, п.Полазна, ул.Дружбы, в районе дома №8

Координаты, м МСК-59

	X	Y
m.1	549474.50,	2240867.67
m.2	549472.76,	2240868.67
m.3	549471.26,	2240866.07
m.4	549473.00,	2240865.07



Условные обозначения:



-  - место размещения рекламной конструкции
-  - граница ранее учтённых земельных участков

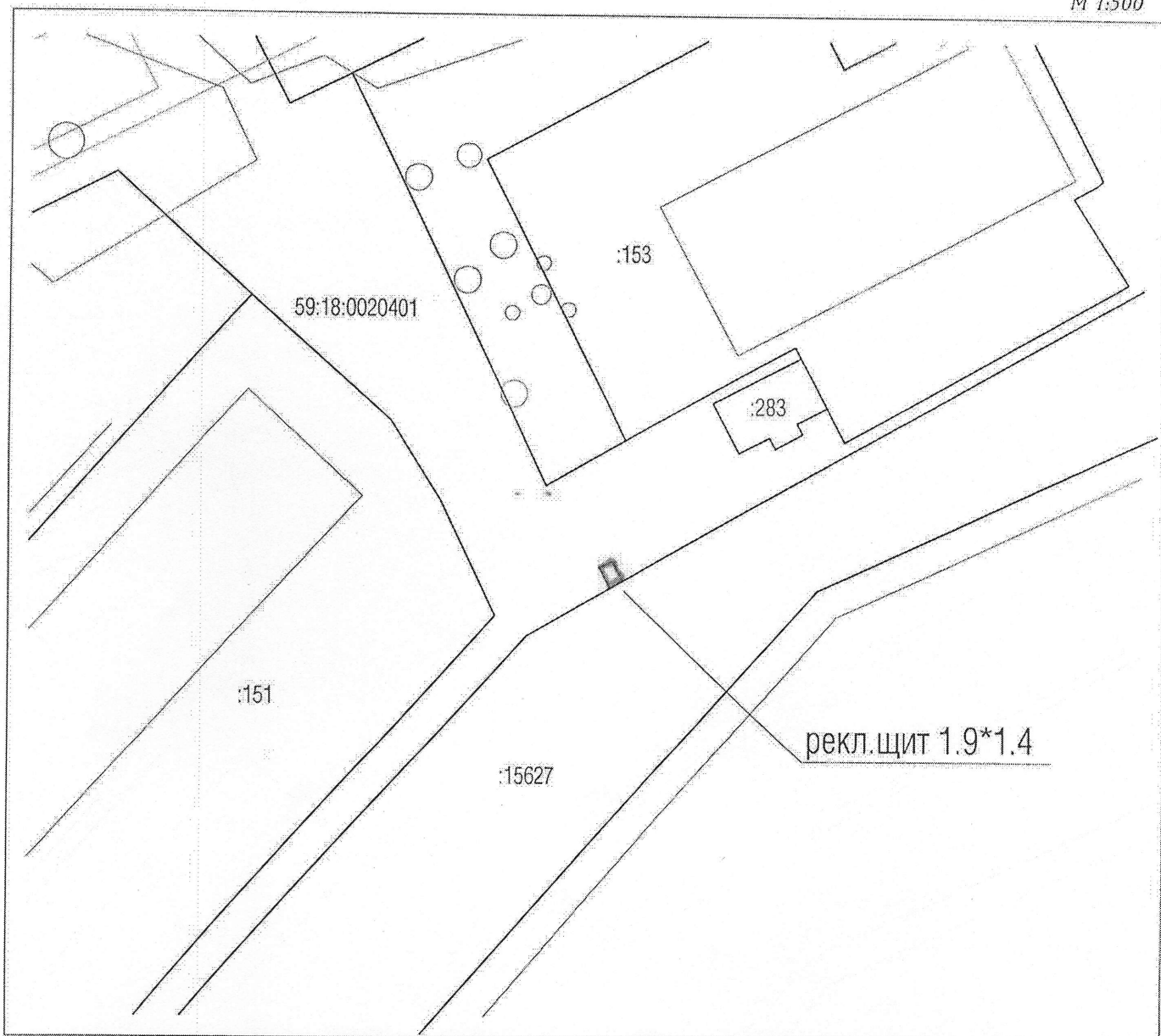
Схема расположения рекламной конструкции

Адрес: Пермский край, п.Полазна, ул.Паркова, в районе дома №10

Координаты, м МСК-59

	X	Y
m.1	549500.84,	2241540.89
m.2	549499.24,	2241541.73
m.3	549498.68,	2241540.67
m.4	549500.28,	2241539.83

М 1:500



Условные обозначения:



-  – место размещения рекламной конструкции
-  – граница ранее учтённых земельных участков

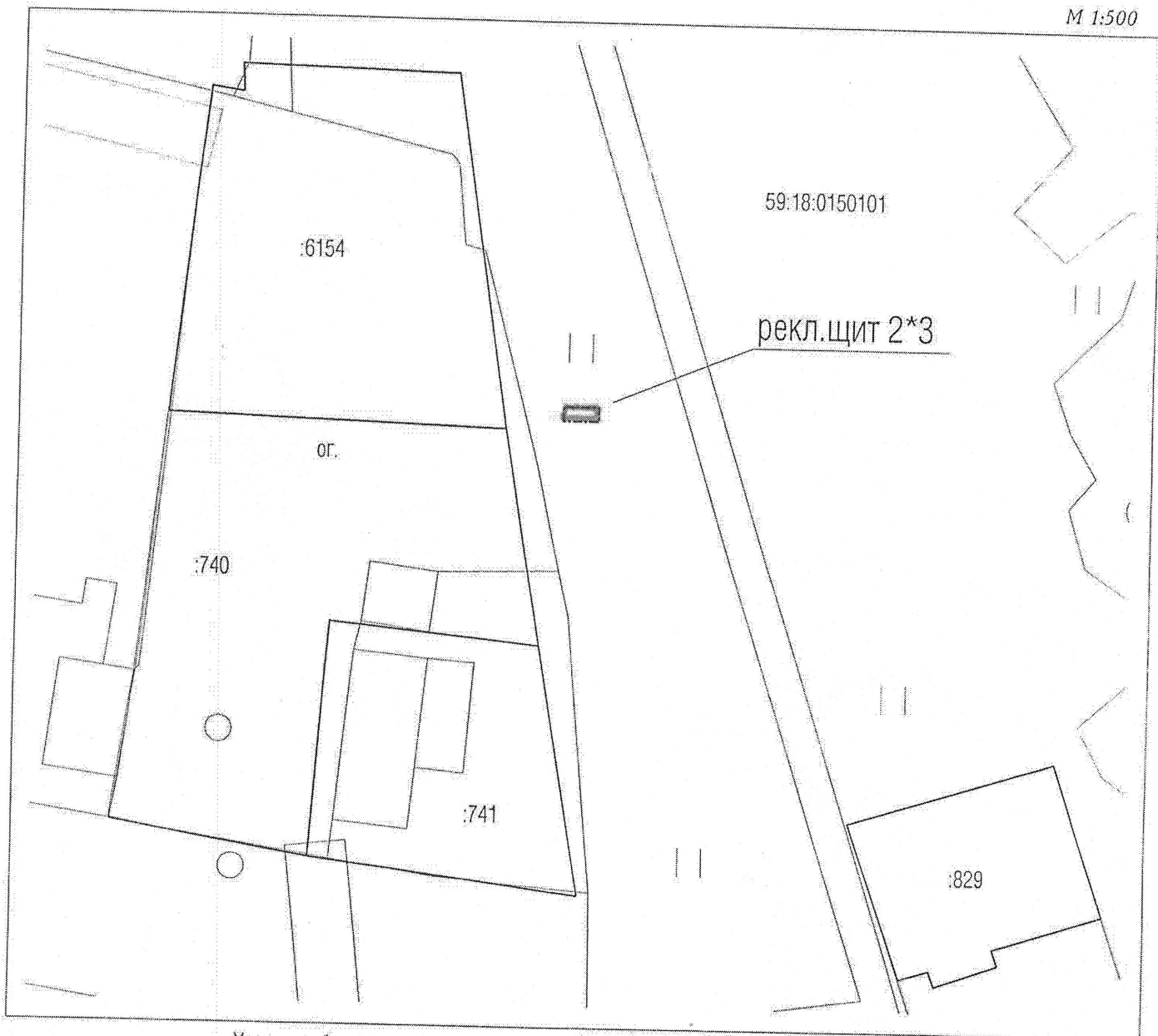
Схема расположения рекламной конструкции

Адрес: Пермский край, Добрянский район, п. Дивья, ул. Нефтяников, в районе дома №2



Координаты, м МСК-59

	X	Y
m.1	548543.51,	2253206.72
m.2	548543.51,	2253209.72
m.3	548542.31,	2253209.72
m.4	548542.31,	2253206.72

М 1:500



Условные обозначения:

-  - место размещения рекламной конструкции
-  - граница ранее учтённых земельных участков