

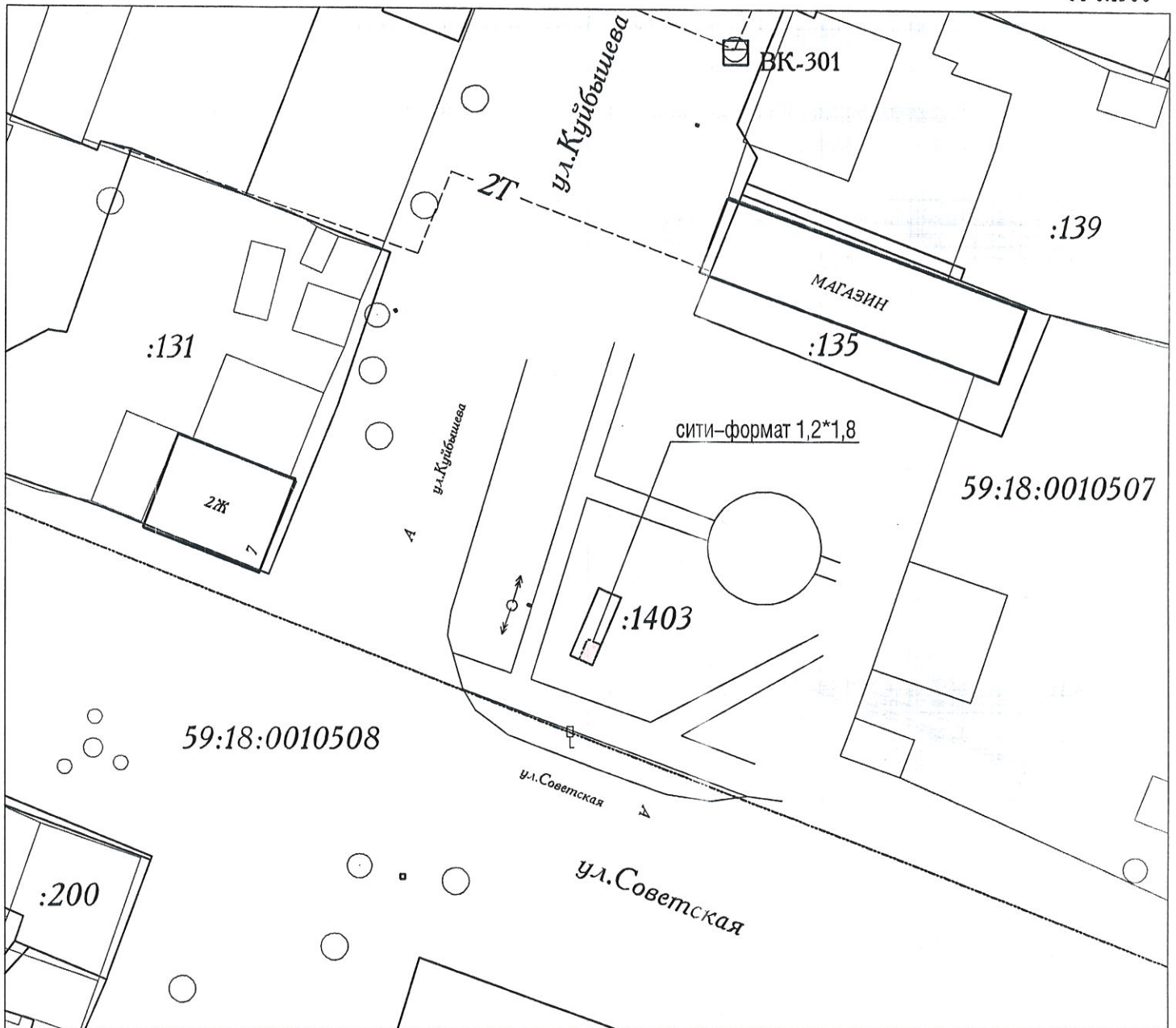
# Схема расположения рекламной конструкции

Адрес: Пермский край, г.Добрянка, пересечение ул.Советская, ул.Куйбышева



Координаты, м МСК-59

	X	Y
м.1	567938.16	2242024.04
м.2	567937.69	2242025.14
м.3	567936.03	2242024.44
м.4	567936.50	2242023.34

М 1:1500



Условные обозначения:

-  – место размещения рекламной конструкции
-  – граница ранее учтённых земельных участков

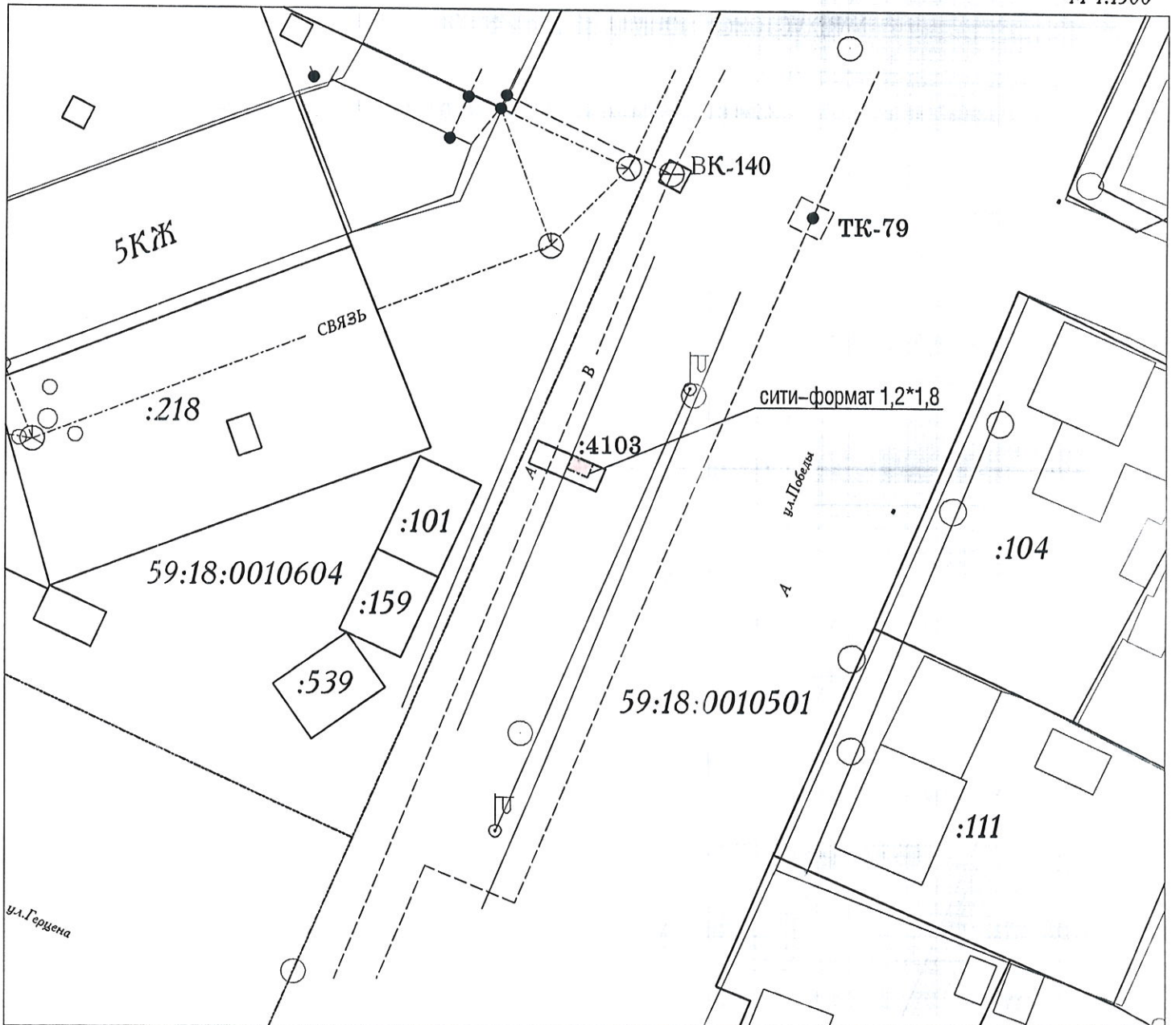
# Схема расположения рекламной конструкции

Адрес: Пермский край, г.Добрянка, ул.Победы, в районе дома №39



Координаты, м МСК-59

	X	Y
m.1	568800.09	2241583.58
m.2	568799.38	2241585.24
m.3	568798.28	2241584.77
m.4	568798.99	2241583.11

М 1:1500



Условные обозначения:

-  – место размещения рекламной конструкции
-  – граница ранее учтённых земельных участков

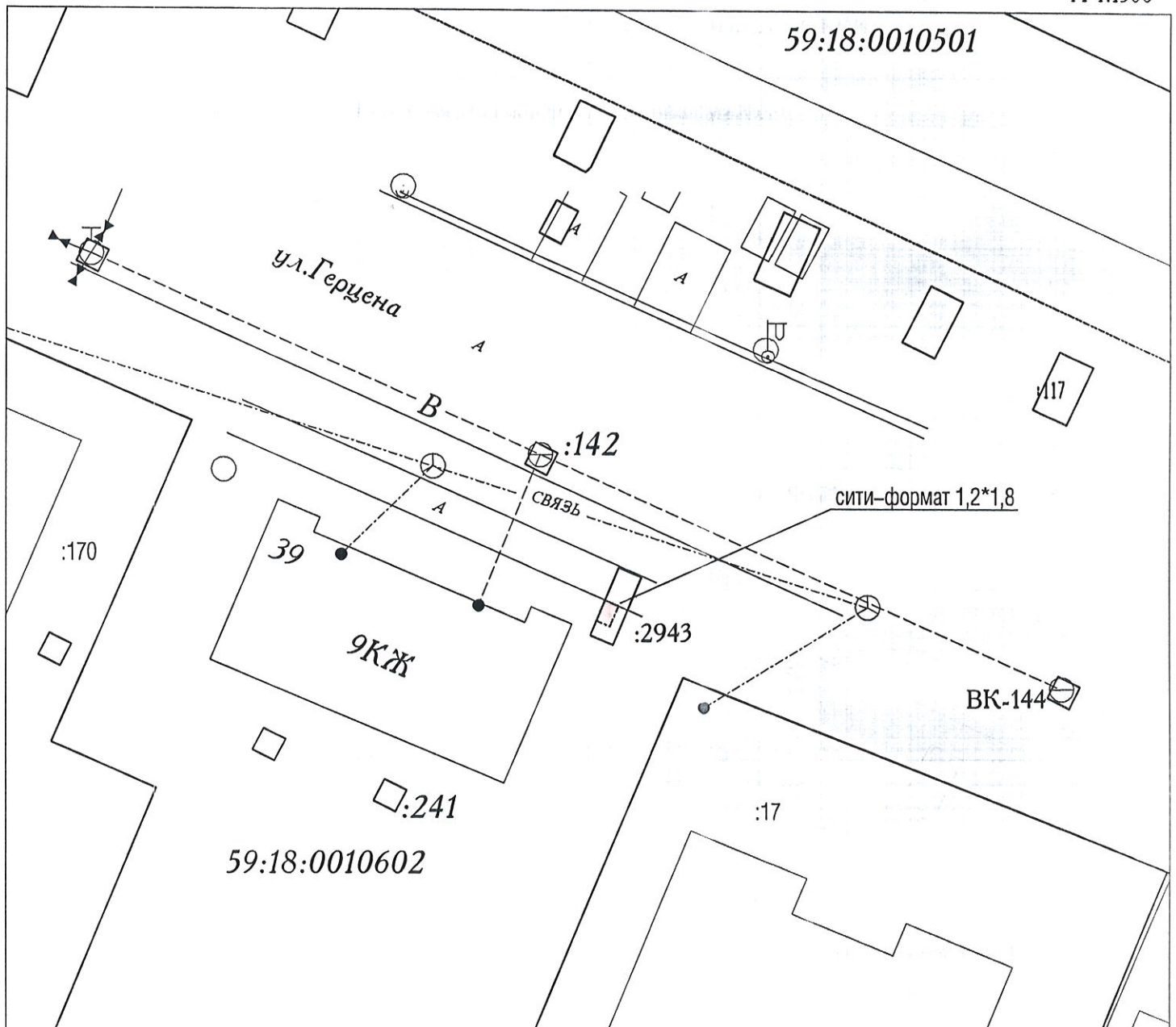
# Схема расположения рекламной конструкции

Адрес: Пермский край, г.Добрянка, ул.Герцена, в районе дома №39



Координаты, м МСК-59

	X	Y
м.1	568785.84	2241440.32
м.2	568785.37	2241441.42
м.3	568783.71	2241440.71
м.4	568784.18	2241439.61

М 1:1500



Условные обозначения:

-  – место размещения рекламной конструкции
-  – граница ранее учтённых земельных участков



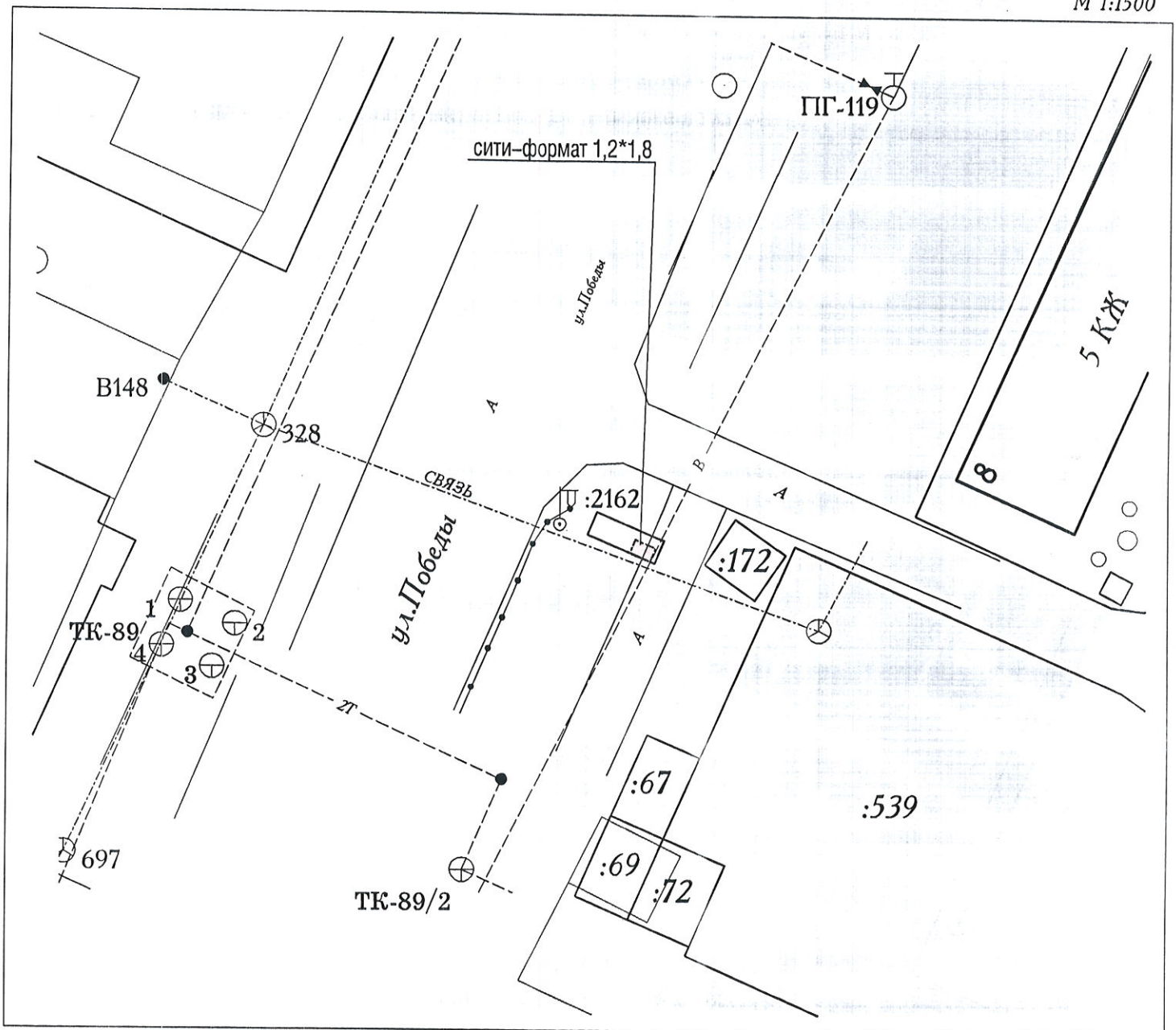
# Схема расположения рекламной конструкции

Адрес: Пермский край, г.Добрянка, ул.Победы, в районе дома №8



Координаты, м МСК-59

	X	Y
м.1	568233.98	2241370.47
м.2	568233.27	2241372.13
м.3	568232.17	2241371.66
м.4	568232.88	2241370.00

М 1:1500



Условные обозначения:

-  – место размещения рекламной конструкции
-  – граница ранее учтённых земельных участков

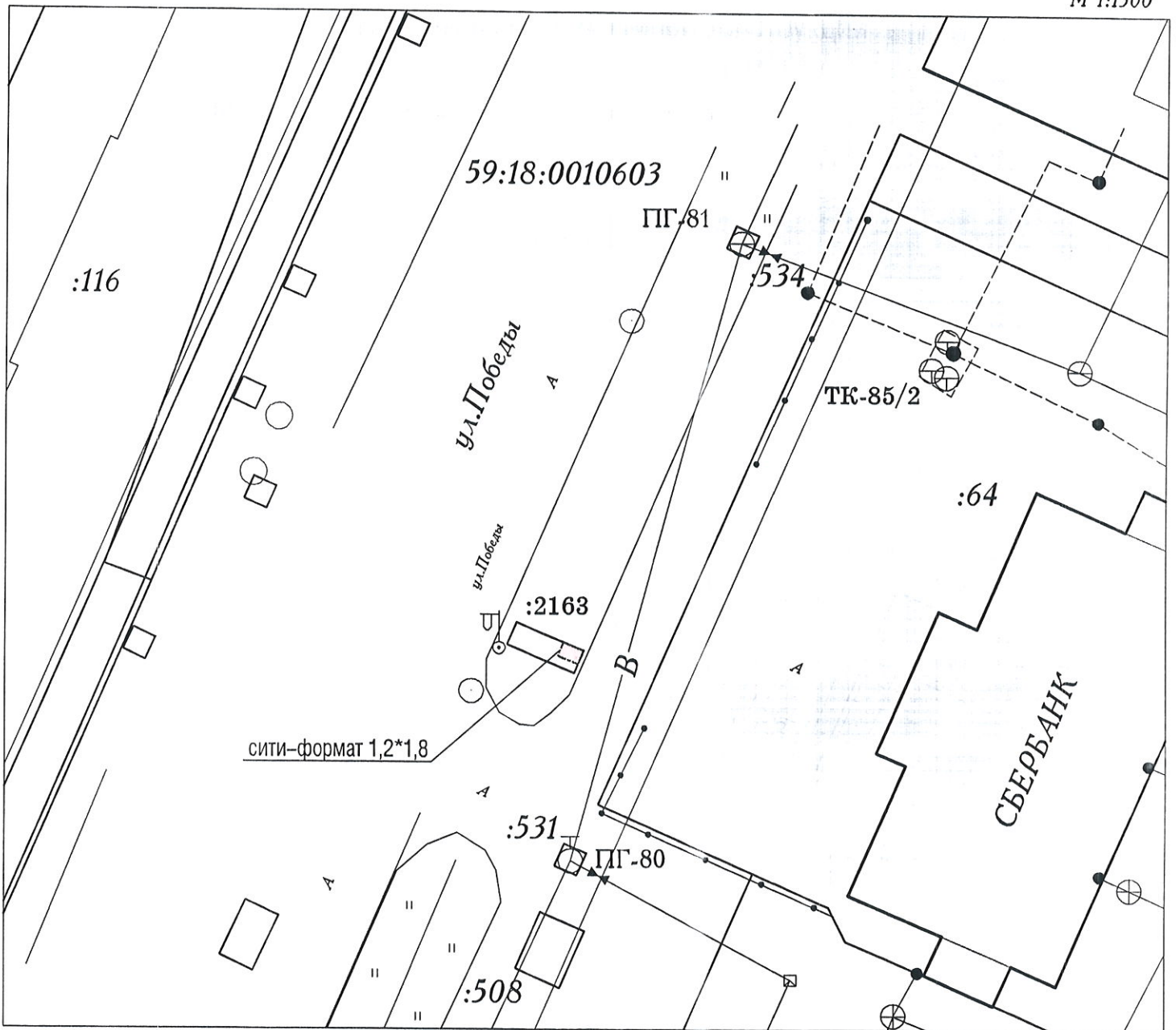
# Схема расположения рекламной конструкции

Адрес: Пермский край, г.Добрянка, ул.Победы, в районе дома №12



Координаты, м МСК-59

	X	Y
м.1	568356.37	2241421.68
м.2	568355.66	2241423.34
м.3	568354.56	2241422.87
м.4	568355.27	2241421.21

М 1:1500



Условные обозначения:

-  – место размещения рекламной конструкции
-  – граница ранее учтённых земельных участков



# Схема расположения рекламной конструкции

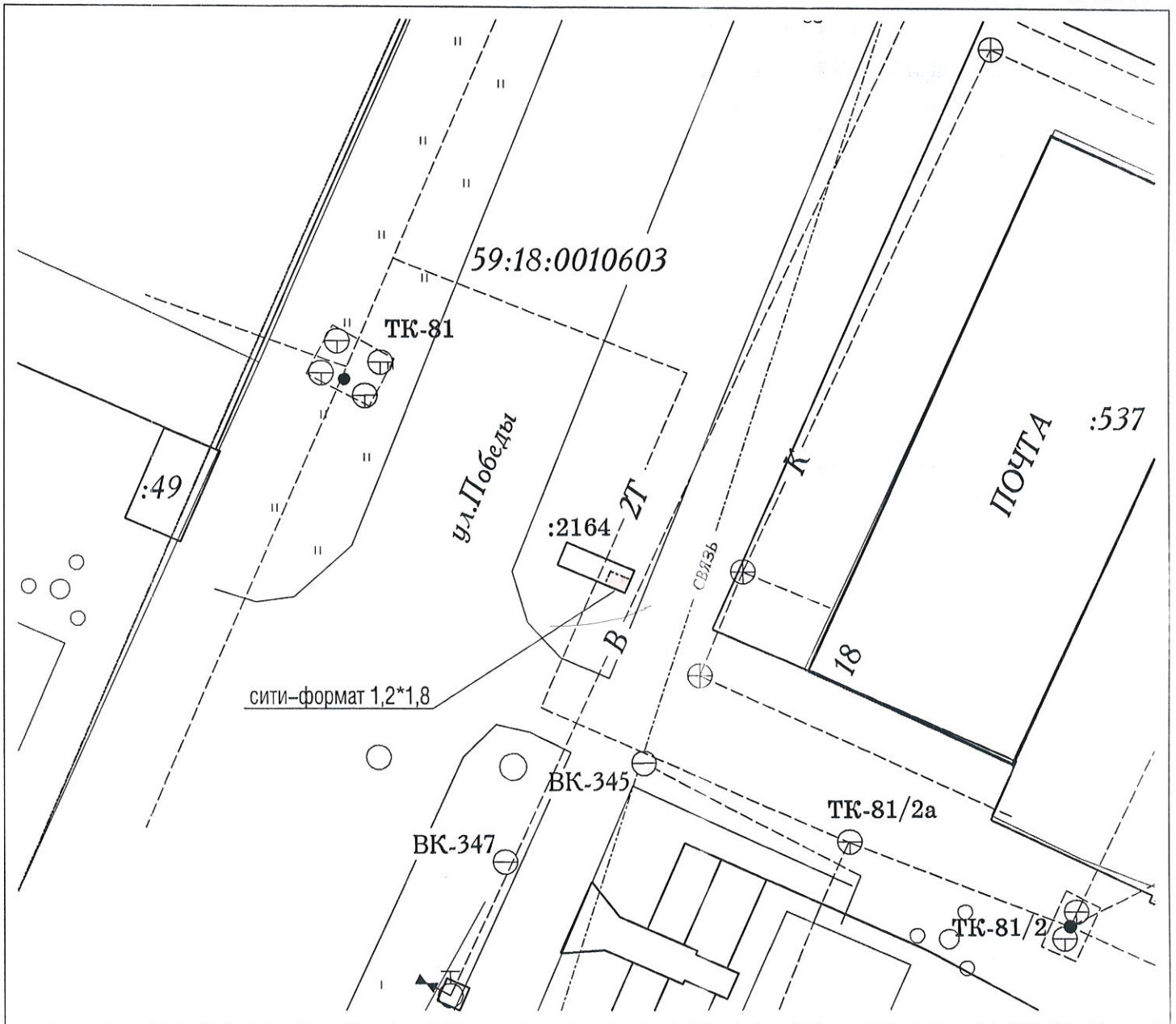
Адрес: Пермский край, г.Добрянка, ул.Победы, в районе дома №18

Координаты, м МСК-59



X Y

m.1	568655.08	2241553.11
m.2	568654.37	2241554.77
m.3	568653.27	2241554.30
m.4	568653.98	2241552.64

М 1:1500



Условные обозначения:

-  – место размещения рекламной конструкции
-  – граница ранее учтённых земельных участков

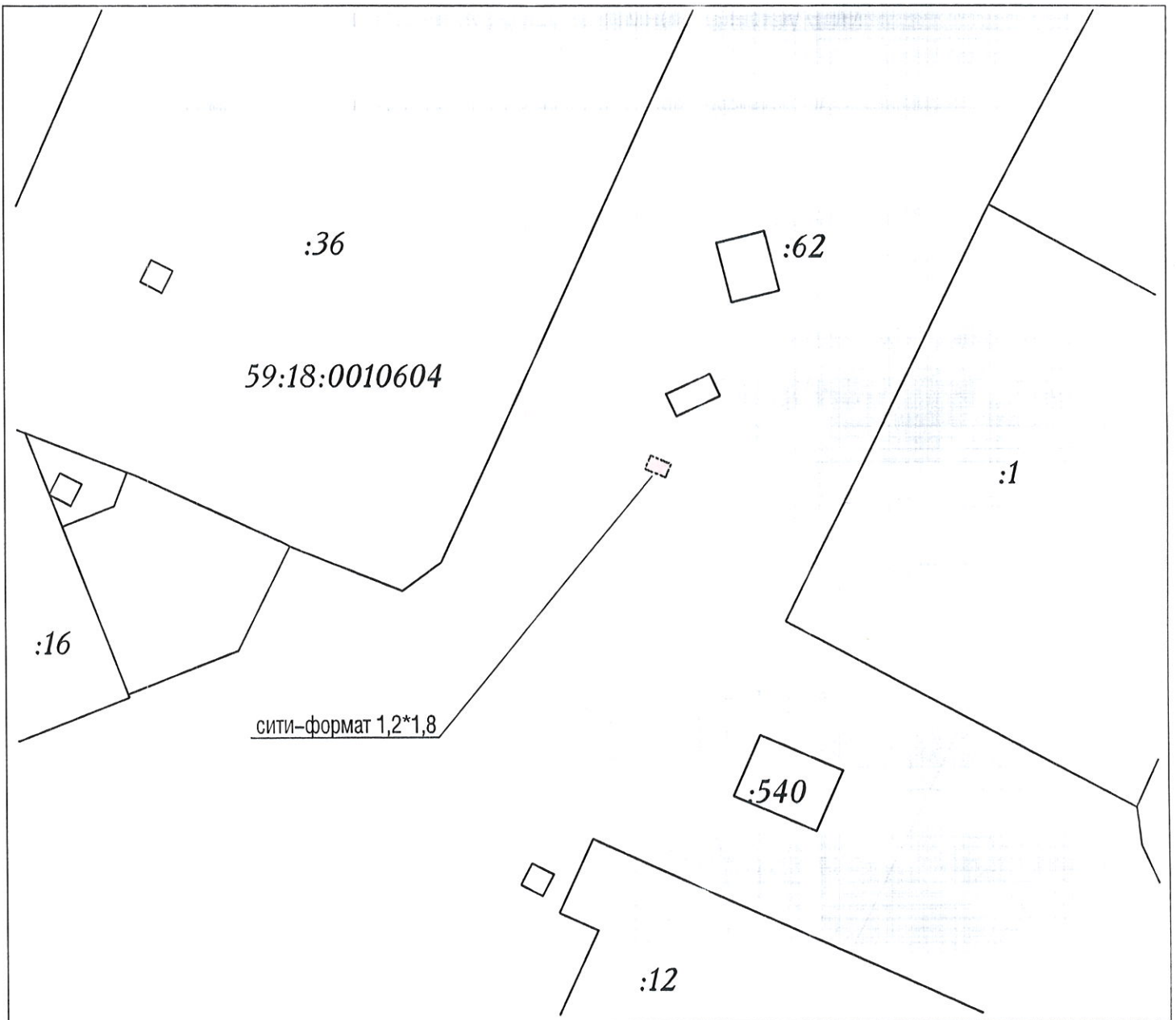
# Схема расположения рекламной конструкции

Адрес: Пермский край, г.Добрянка, ул.Жуковского, в районе дома №39А



Координаты, м МСК-59

	X	Y
m.1	568940.85	2241378.37
m.2	568940.14	2241380.03
m.3	568939.04	2241379.56
m.4	568939.75	2241377.90

М 1:1500



Условные обозначения:

-  – место размещения рекламной конструкции
-  – граница ранее учтённых земельных участков